



Obec Rudinská

PROGRAM
HOSPODÁRSKEHO A SOCIÁLNEHO
ROZVOJA OBCE
RUDINSKÁ
NA ROKY 2015 – 2020



Názov	Program hospodárskeho a sociálneho rozvoja obce Rudinská na roky 2015 – 2020
Územné vymedzenie	Obec Rudinská, okres Kysucké Nové Mesto, Žilinský kraj
ÚPN-O schválený	nie
Dátum schválenia PHSR	
Dátum platnosti	do 31.12. 2020
Verzia	1.0
Publikovaný verejne	www.rudinska.sk
Forma spracovania	s pomocou externých expertov
Riadenie procesu spracovania	garant + koordinátor
Obdobie spracovania	júl – september 2015
Financovanie	z vlastných zdrojov obce

Ecocities, s.r.o.

plány a projekty pre obce a mestá – územné plány, PHSR, regenerácie sídiel, EIA/SEA

Obsah

1. Úvod	5
1.1 Účel programového dokumentu	5
1.2 Metodika spracovania a priebeh prác na príprave programového dokumentu	7
1.3 Hodnotenie uplatňovanej stratégie a realizovaných projektov	10
2. Analytická časť	11
2.1 Analýza vnútorného prostredia	11
2.1.1 Základná charakteristika obce	
2.1.2 História obce	
2.1.3 Obyvateľstvo a demografická situácia	
2.1.4 Trh práce a sociálna situácia	
2.1.5 Hospodárska základňa	
2.1.6 Cestovný ruch, rekreácia a šport	
2.1.7 Občianska vybavenosť	
2.1.8 Kultúra, spoločenské aktivity a neziskový sektor	
2.1.9 Bývanie a bytový fond	
2.1.10 Dopravná a technická infraštruktúra	
2.1.11 Prírodné podmienky a životné prostredie	
2.1.12 Štruktúra samosprávy a hospodárenie obce	
2.1.13 Analýza pripravovaných projektov	
2.1.14 Analýza silných stránok a slabých stránok územia	
2.2 Analýza vonkajšieho prostredia	28
2.2.1 Analýza regionálnych vzťahov a väzieb	
2.2.2 Analýza hlavných vonkajších faktorov rozvoja a ich vplyvu	
2.2.3 Analýza príležitostí a ohrození pre rast a rozvoj územia	
2.3 Zhodnotenie súčasného stavu územia	31
2.3.1 SWOT analýza	
2.3.2 STEEP analýza	
2.3.3 Analýza problémov a možných rizík	
2.3.4 Prognóza budúceho vývoja a identifikácia východísk	
3. Strategická časť	38
3.1 Strategická vízia	38
3.2 Návrh a opis stratégie	38
3.3 Strategické ciele	40
4. Programová časť	42
4.1 Návrh opatrení a aktivít	42
4.2 Opatrenia a aktivity pre Prioritnú oblasť A – Investície do základnej infraštruktúry	45
4.3 Opatrenia a aktivity pre Prioritnú oblasť B – Rozvoj bývania, služieb, podnikania a životné prostredie	53

4.4 Opatrenia a aktivity pre Prioritnú oblasť C – Podpora cestovného ruchu, kultúry a identity obce.	59
5. Realizačná časť	65
5.1 Organizačné a inštitucionálne zabezpečenie realizácie	65
5.2 Časový harmonogram realizácie.	65
5.3 Monitorovanie a hodnotenie plnenia programového dokumentu	66
5.4 Komunikačná stratégia k cieľovým skupinám.	68
5.5 Akčný plán iniciačný	69
6. Finančná časť	71
6.1 Finančné zabezpečenie realizácie	71
6.2 Finančný plán.	73
7. Záver	77
8. Prílohy	78
8.1 Zoznam členov pracovnej skupiny	78
8.2 Zoznam informačných zdrojov a východiskových dokumentov.	78
8.3 Zoznam použitých skratiek.	79

1. Úvod

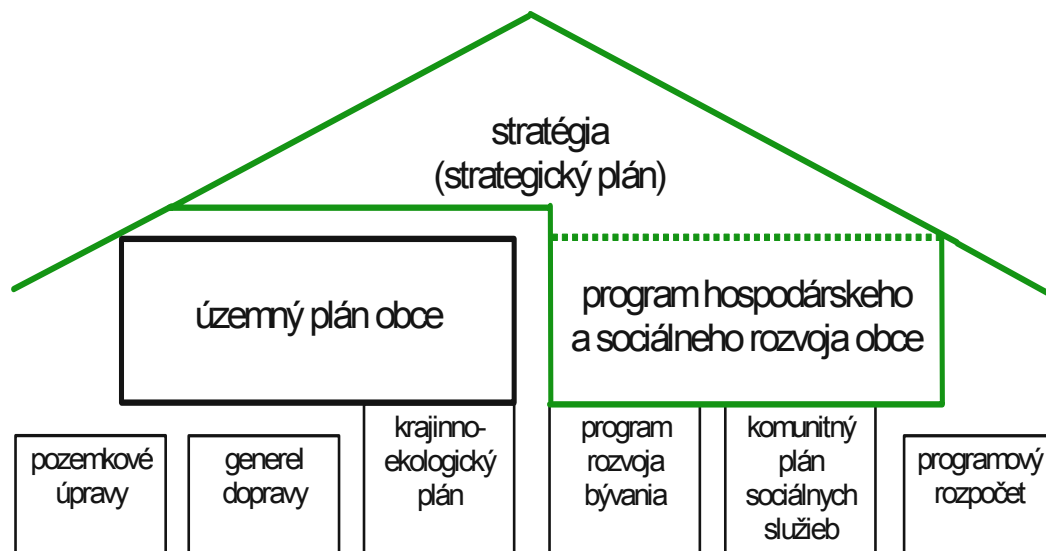
1.1 Účel programového dokumentu

Úlohy a kompetencie obcí pri uskutočňovaní podpory regionálneho rozvoja vyplývajú obciam zo Zákona č. 416/2001 Z. z. o prechode niektorých pôsobností z orgánov štátnej správy na obce a vyššie územné celky a zo Zákona č. 539/2008 Z.z. o podpore regionálneho rozvoja, v znení zákona č. 309/2014 Z.z.

Program hospodárskeho a sociálneho rozvoja obce (ďalej len „program rozvoja“ alebo PHSR) má charakter strategického, t. j. strednodobého až dlhodobého rozvojového dokumentu. Plánovací horizont strategickej časti programu rozvoja obce Rudinská sa ťažiskovo týka programovacieho obdobia 2014-2020, s výhľadovým horizontom do roku 2025.

Program rozvoja je nositeľom rozvojovej politiky obce, predstáv jej vedenia a obyvateľov o smerovaní rozvoja obce. Obec Rudinská vypracovaním programu rozvoja dáva najavo záujem o svoju budúcnosť, ako aj budúcnosť svojich obyvateľov a súčasne tým preberá na seba zodpovednosť za ďalší rozvoj obce. V podobe tohto dokumentu získava nástroj na aktívne riadenie rozvoja, založené na iniciovaní potrebných a žiaducich zmien. Jasné stanovenie rozvojových priorít umožní obci realizovať dlhodobý rozvoj založený na cielenej stratégii a nie na náhlych, nekoordinovaných rozhodnutiach.

Program hospodárskeho a sociálneho rozvoja obce ako dokument zastrešujúci rozvojovú politiku na miestnej úrovni



Zdroj: Coplák, J. Miestne strategické plánovanie a jeho väzby s územným plánovaním. Habilitačná práca. - Bratislava : FA STU, 2013

Program rozvoja je komplexným dokumentom, integrujúcim otázky rozvoja fyzických štruktúr so sociálnymi, ekonomickými a ďalšími aspektmi. Preto jeho úlohou je zastrešovať ostatné plánovacie dokumenty a odvetvové koncepcie spracované na miestnej úrovni. Na rozdiel od územného plánu, ktorý rieši najmä otázky fyzického rozvoja územia (lokalizáciu zástavby a priestorové regulatívy pre stavebný rozvoj, funkčné využitie rozvojových plôch),

program rozvoja sa podrobnejšie zaoberá otázkami ekonomického a sociálneho rozvoja, čím vo vzťahu k územnému plánu plní komplementárnu funkciu.

Aj keď ide o komplexný dokument, jeho cieľom nie je vyčerpávajúco obsiahnuť všetky problémy a nájsť na ne riešenie. Podstatou je z množstva problémov a problémových okruhov identifikovať tie, ktoré sú v danom prostredí kritické. Za účelom dosiahnutia čo najvyššej efektivity a reálnosti cieľov sústreďuje zdroje na niekoľko prioritných cieľov, resp. prioritných oblastí rozvoja.

Dlhší plánovací horizont znamená veľkú mieru neistoty a rizika, ktoré nemožno vopred predvídať s dostatočnou presnosťou. Preto má program rozvoja charakter otvorenej, flexibilnej koncepcie, schopnej reagovať na aktuálne zmeny východiskových podmienok. Aby bol program rozvoja skutočne živým dokumentom, musí byť permanentne aktualizovaný.

Z právneho hľadiska je dokumentom koordinačným, ktorý nemá charakter všeobecne záväzného predpisu. Zámery obsiahnuté v tomto dokumente sú záväzné len pre obstarávateľa v rovine morálneho a politického záväzku, daného schválením dokumentu v obecnom zastupiteľstve. Ostatné fyzické a právnické osoby sú programom viazané len do tej miery, s ktorou sami vyslovili súhlas.

Výlučné kompetencie pri obstarávaní programu má obec a jej výkonné orgány. Na základe Zákona č. 416/2001 Z. z. o prechode niektorých pôsobností z orgánov štátnej správy na obce a vyššie územné celky, získali obce na úseku regionálneho rozvoja právomoc vypracúvať program hospodárskeho a sociálneho rozvoja (čl. I., § 2). Obecné zastupiteľstvo program rozvoja schvaľuje, rovnako ako aj aktualizácie tohto dokumentu.

Obsah programu hospodárskeho a sociálneho rozvoja je legislatívne vymedzený Zákomom č. 539/2008 Z. z. o podpore regionálneho rozvoja v znení neskorších predpisov v §8 nasledovne:

(1) Program rozvoja obce vytvorený v partnerstve

a) analytickej časti, ktorá obsahuje komplexné hodnotenie a analýzu východiskovej situácie obce, odhad jej budúceho vývoja, možné riziká a ohrozenia vo väzbe na existujúce stratégie a koncepcie a využívanie vnútorného potenciálu územia, jeho limitov a rozvoja, definovanie podmienok udržateľného rozvoja obce,

b) strategickej časti, ktorá obsahuje stratégiu rozvoja obce pri zohľadnení jej vnútorných špecifík a určí hlavné smery, priority a ciele rozvoja obce rešpektovaním princípov regionálnej politiky s cieľom dosiahnutia vyváženého udržateľného rozvoja územia,

c) programovej časti, ktorá obsahuje najmä zoznam opatrení a aktivít na zabezpečenie realizácie programu rozvoja obce,

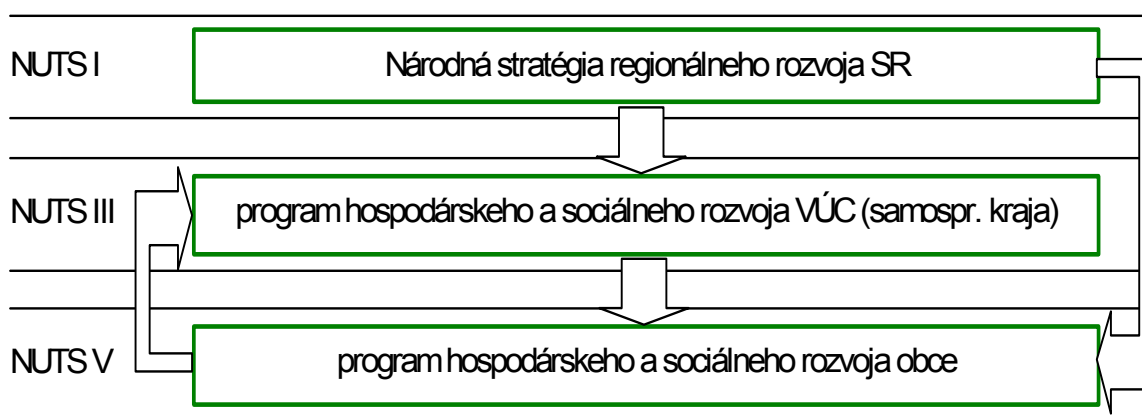
d) realizačnej časti, ktorá je zameraná na popis postupov inštitucionálneho zabezpečenia formou partnerstva a organizačné zabezpečenie realizácie programu rozvoja obce, systém monitorovania a hodnotenia plnenia programu rozvoja obce s ustanovením merateľných ukazovateľov, vecný a časový harmonogram realizácie programu rozvoja obce formou akčných plánov, a

e) finančnej časti, ktorá obsahuje finančné zabezpečenie jednotlivých opatrení a aktivít, inštitucionálnej a organizačnej stránky realizácie programu rozvoja obce.

Vypracovaním tohto dokumentu obec naplňa jeden zo základných princípov regionálnej politiky Európskej únie – princíp programovania. Súčasne tak zvýši svoje šance získať finančnú podporu na realizáciu projektov zo štrukturálnych fondov, keďže obec musí preukázať súlad zamýšľaného projektu s regionálnymi stratégiami i miestnou stratégiou, ktorú reprezentuje program hospodárskeho a sociálneho rozvoja obce.

Pri spracovaní Programu hospodárskeho rozvoja a sociálneho rozvoja obce Rudinská sa prihliadalo na to, aby ciele a opatrenia stanovené v tomto dokumente boli v súlade s nadradenými programovými dokumentmi regionálneho rozvoja – predovšetkým s Programom hospodárskeho a sociálneho rozvoja Žilinského samosprávneho kraja.

Sústava základných programových dokumentov na podporu regionálneho rozvoja v SR



Zdroj: vlastné spracovanie

1.2 Metodika spracovania a priebeh prác na príprave programového dokumentu

Metodika

Súčasťou tohto dokumentu je stručný opis metodiky a procesu tvorby programu rozvoja obce. Cieľom je uľahčiť spravovanie a ďalšiu modifikáciu dokumentu a umožniť lepšie pochopenie princípov strategického plánovania smerom k širšej verejnosti, predovšetkým spolutvorcom a užívateľom plánu. Predpokladá sa, že po ukončení etapy prípravy programu ho jeho užívatelia budú sami prispôbovať meniacim sa podmienkam. Pri rešpektovaní metodických postupov by nemalo dôjsť k narušeniu konzistentnosti myšlienok obsiahnutých v dokumente.

Dokument bol vypracovaný v súlade s platnou Metodikou na vypracovanie programu hospodárskeho a sociálneho rozvoja obce/obcí/VÚC, verzia 1.0. a 2.0. Pri usmerňovaní plánovacieho procesu a spracovaní dokumentu boli aplikované metodické postupy vyvinuté v rámci viacerých výskumných projektov (projekt APVT Metodika tvorby

strategického rozvojového plánu obce) a ďalších domácich a zahraničných metodík strategického plánovania na komunálnej úrovni (p. metodické podklady – kap. 8.2).

Plánovací postup

Proces tvorby programu rozvoja obce tvoria 3 hlavné etapy:

- analýzy
- tvorba stratégie
- operatívne plánovanie (programovanie) – tvorba programovej, realizačnej a finančnej časti

Informácie pre analýzy poskytla obec, ďalšie informácie boli získané priamymi prieskumami v teréne, diskusiami s predstaviteľmi obce. Informácie pre analýzy regionálneho kontextu sme čerpali z rozvojových dokumentov regionálnej úrovne.

Analýzy, podobne ako aj samotná rozvojová stratégia, sa sústreďovali len na rozhodujúce faktory a kľúčové prvky. Preto sú kvalitatívne hodnotenia uprednostnené pred kvantitou vstupných dát. Úlohou analýz je poskytnúť odpoveď na otázku, „kde sa obec v súčasnosti nachádza“.

Ďalším krokom bola syntéza parciálnych analýz použitím štandardnej metódy strategického plánovania – SWOT analýzy. Výsledkom bola strategická diagnostika obce, nevyhnutná pre stanovenie rozvojových cieľov.

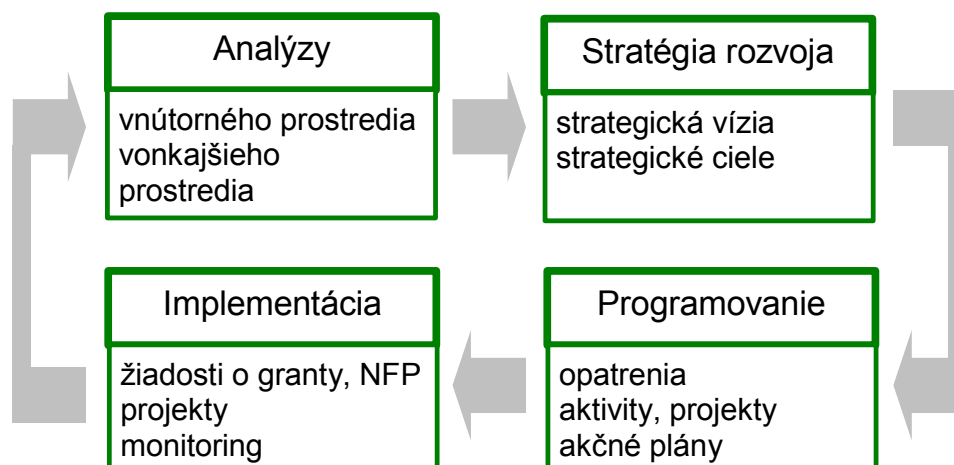
Ďalšou etapou programového dokumentu je tvorba stratégie, pozostávajúca zo strategickej vízie, podrobnejšie definovanej vo forme sústavy strategických cieľov.

Vo fáze operatívneho plánovania (programovania) boli stanovené konkrétne opatrenia, aktivity a rámcové projekty – akčné plány, ktoré majú viesť k naplneniu vízie a dlhodobých cieľov. To znamená, že pokiaľ predmetom stanovenia rozvojovej stratégie bolo zodpovedať otázku „kde chceme byť?“, tak akčné plány majú povedať „ako sa tam dostaneme“.

Harmonogram spracovania PHSR

Termín (2015)	I	II	III	IV	V	VI	VII	VIII	IX	X	XI	XII
Úvod												
Analytická časť												
Strategická časť												
Programová časť												
Realizačná časť												
Finančná časť												
Záver												

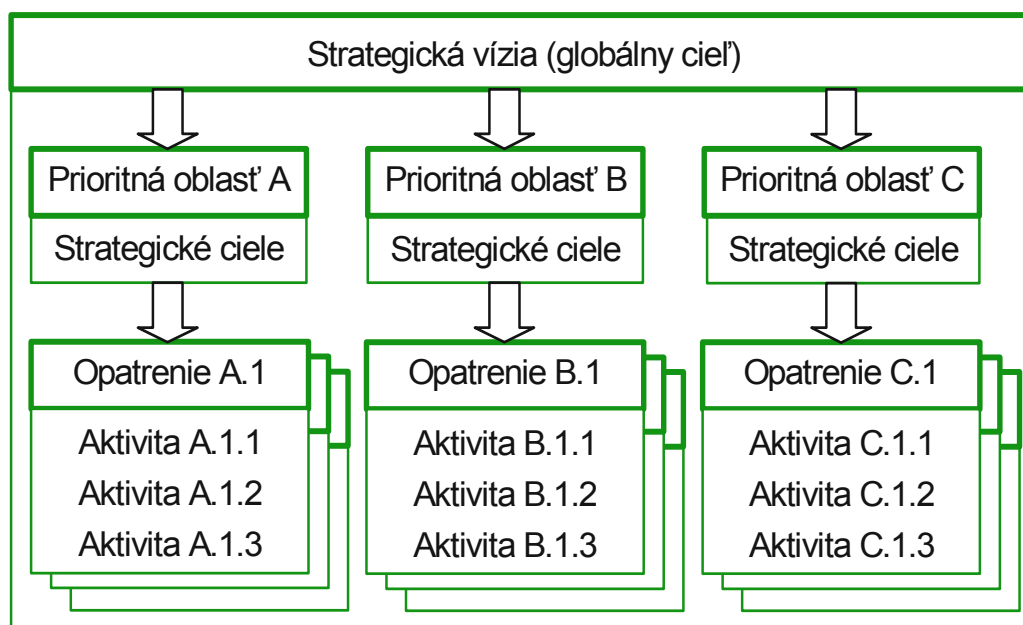
Postup spracovania programu hospodárskeho a sociálneho rozvoja obce



Zdroj: vlastné spracovanie

Program rozvoja obce má hierarchickú štruktúru, ktorá smeruje od všeobecného ku konkrétnemu, resp. od celkového k špecifickému. Hierarchia začína globálnym cieľom strategickej vízie, pokračuje strategickými cieľmi rozdelenými podľa prioritných oblastí a uzatvára ju sústava opatrení, projektov a aktivít zhrnutých v akčných plánoch. Hierarchické usporiadanie znamená aj rozdielne časové horizonty. Program rozvoja obce je teda integrovaným plánovacím dokumentom (preto sa používa označenie „program“ a nie „plán“) zahŕňajúcim strategickú časť, ktorú tvoria dlhodobejšie ciele a programovú časť – opatrenia, aktivity a projekty realizovateľné v kratšom období.

Princíp hierarchickej štruktúry programu rozvoja obce



Zdroj: Coplák, J. Miestne strategické plánovanie a jeho väzby s územným plánovaním. Habilitačná práca. - Bratislava : FA STU, 2013

1.3 Hodnotenie uplatňovanej stratégie a realizovaných projektov

Obec pristupuje koncepčne k usmerňovaniu svojho rozvoja na základe programu hospodárskeho a sociálneho rozvoja obce. Doterajší program rozvoja bol vypracovaný v roku 2005.

Z hodnotenia plnenia doterajšieho PHSR obce vyplynulo, že rozvojová stratégia obce je v zásade naďalej aktuálna. V uplynulom období boli čiastočne alebo úplne realizované viaceré kľúčové projekty / aktivity, navrhované v doterajšom PHSR. Okrem toho sa uskutočnili ďalšie investičné projekty, ako napr. vybudovanie kamerového systému.

Ex-post hodnotenie doterajšieho PHSR – zoznam realizovaných a čiastočne realizovaných projektov

Č.	Názov aktivity / projektu	Rok začatia	Rok ukonč.	Ukazovateľ (%splnenia)	Náklady v EUR	Zdroje
1.	Rekonštrukcia miestneho vodovodu		2012	100%		
2.	Rekonštrukcia autobusových zastávok		2015	100%		dotácia MF SR
3.	Rozšírenie intravilánu obce vzhľadom na potenciálnu výstavbu IBV			100%		obec
4.	Organizovanie pravidelných kultúrnych podujatí			100%		obec
5.	Vytvorenie samostatnej www stránky			100%		obec
6.	Úprava miestnych komunikácií			10%		obec
7.	Modernizácia a rekonštrukcia budovy a zázemia ZŠ		2009	20%		obec
8.	Vybudovanie multifunkčného športového ihriska a oddychovej zóny pre potreby MŠ a ZS		2009	100%		obec

Do nového programu rozvoja bolo z predchádzajúceho dokumentu prevzatých viacero navrhovaných aktivít a projektov, pričom boli modifikované podľa aktuálnej situácie. Doplnená bola aj analytická časť. Výsledný dokument bol z obsahového a procesného hľadiska obstarania prispôsobený záväzným požiadavkám novej metodiky.

2. Analytická časť

Analytická časť pozostáva z komplexnej situačnej analýzy vnútorného a vonkajšieho prostredia. Je štruktúrovaná podľa hlavných oblastí života obce a funkčných subsystémov. Okrem analýz samotnej obce bolo treba väčšiu pozornosť venovať analýzám externého prostredia, s cieľom identifikovať konkurenčné aktivity v regióne i možnosti ďalšej spolupráce s okolitými obcami. Na základe situačnej analýzy bola vypracovaná celková sumarizácia – zhodnotenie súčasného stavu územia.

Pre spracovanie analytickej časti boli okrem informačných zdrojov uvedených v kap. 8.2 použité súbory dát, ktoré poskytla obec a dáta zverejňované Štatistickým úradom SR. Ďalšie informácie boli získané priamymi prieskumami v teréne, miestnym zisťovaním, diskusiami s predstaviteľmi obce. Informácie pre analýzy regionálneho kontextu sme čerpali z rozvojových dokumentov regionálnej úrovne.

Analýzy technického vybavenia, urbanistickej štruktúry a bytového fondu sú v programe rozvoja sumarizované len v skrátenej podobe, vzhľadom k tomu, že technické detaily sú podrobnejšie popísané v aktuálnej územnoplánovacej dokumentácii obce.

Zoznam použitých kvantitatívnych a kvalitatívnych dát

Oblasť dát /téma	Zdroj dát	Webová stránka
Demografia	Štatistický úrad SR	www.statistics.sk
Bývanie	Štatistický úrad SR	www.statistics.sk
Školstvo a vzdelávanie	obec	–
Zdravotníctvo	–	–
Sociálna starostlivosť	obec	–
Ekonomická situácia	obec	–
Životné prostredie	MŽP SR	www.enviroportal.sk

2.1 Analýza vnútorného prostredia

2.1.1 Základná charakteristika obce

Obec Rudinská leží vo východnej časti Javorníkov v úvalinovitej doline Rudinského potoka. Južná časť katastrálneho územia z tretohorných hornín je na pahorkatine až vrchovine Podjavorníckej brázdy, v severnej časti katastrálneho územia vystupuje na hornatinu.

Katastrálne územie obce má rozlohu 1076,9 ha a nachádza sa v nadmorskej výške 420-875 m n.m., stred obce je vo výške 480 m n.m. Územie tvorí prevažne zalesnené pohorie, odlesnené je len okolie zastavaného územia obce. Katastrálnym územím obce preteká Rudinský potok, prítok Neslušanky.

Z hľadiska administratívneho členenia je obec súčasťou okresu Kysucké Nové Mesto a Žilinského kraja. Na základe počtu obyvateľov sa obec Rudinská zaraďuje medzi malé obce (962 obyvateľov k 31.12.2013). Susediacimi obcami sú Rudina (3 km) a Nesluša (4 km), najbližším mestom je Kysucké Nové Mesto (8 km).

2.1.2 História obce a pamiatky

Historický vývoj

Obec vznikla v chotári obce Rudina v 16. storočí. Prvýkrát sa písomne spomína roku 1589 v súpise majetkov Trenčianskej stolice. Patrila panstvu Budatín, najprv bola vo vlastníctve Suňogovcov, neskôr Čákyovcov. Obec spočiatku tvorili rodiny troch valašských gazdov a niekoľko rodín želiarov. V roku 1598 mala 11 domov, roku 1720 9 daňovníkov. Obyvatelia sa zaoberali chovom oviec, dobytkou, drotárstvom a spracovaním dreva, neskôr aj podomovým obchodom. V 18. storočí bola založená prvá jednotriedna škola v správe cirkvi. JRD bolo založené v roku 1957.

Kultúrno-historické pamiatky

V obci Rudinská nie sú nehnuteľné národné kultúrne pamiatky evidované v Ústrednom zozname pamiatkového fondu. Je tu viacero objektov s pamiatkovou hodnotou.

Z roku 1880 pochádza kaplnka Nepoškvrneného počatia z r. 1880, v interiéri je empírový luster z pol. 18. storočia.

Zo začiatku 20. storočia sa zachovali prevažne zrubové trojpriestorové domy so sedlovou šindľovou strechou. Zrubové hospodárske stavby stoja v oplotených dvoroch. Okná domov sú dvojkrídlové, farebné.

V obci sa ďalej nachádzajú viaceré drobné skulpturálne pamiatky – prístenné kaplnky a kríže. Novodobou stavbou je kostol Panny Márie Fatimskej z r. 1995.

2.1.3 Obyvateľstvo a demografická situácia

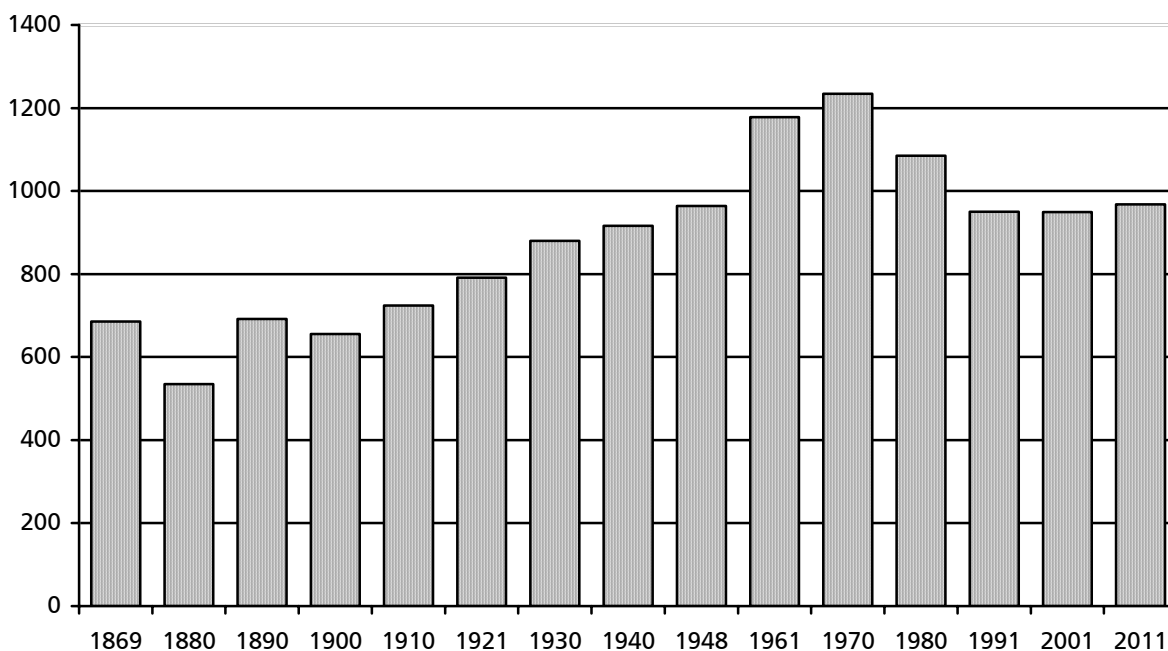
Vývoj počtu obyvateľov odzrkadľuje socio-kultúrne, demografické a ekonomické procesy prebiehajúce na úrovni celej spoločnosti, no sčasti je aj odrazom postavenia obce v štruktúre osídlenia a lokálnych zmien.

Od konca 19. storočia početnosť miestnej populácie kontinuálne rástla z úrovne 535 obyvateľov až na 1234 obyvateľov v roku 1970, čo predstavuje historické maximum. Potom nasledovalo obdobie radikálneho populačného úbytku. Obyvateľstvo sa za podpory masívnej bytovej výstavby sťahovalo do dynamicky sa rozvíjajúcich priemyselných centier Žiliny, Kysuckého Nového Mesta a ďalších miest. Začal sa aj negatívne prejavovať vplyv

konceptie strediskovej sústavy, na základe ktorej sa rozvoj nestrediskových obcí utlmoval. Do roku 2001 poklesol počet obyvateľov obce na 949 obyvateľov a do roku 2003 na 927 obyvateľov. V posledných 10 rokoch sa počet obyvateľov stabilizoval a mierne rastie. Ide hlavne o vplyv suburbanizačných tendencií, keď obyvatelia miest sa sťahujú do okolitých vidieckych obcí. K 31.12. 2013 mala obec Rudinská 962 obyvateľov.

Vývoj počtu obyvateľstva

Rok sčítania obyv.	Počet obyv.
1869	686
1880	535
1890	692
1900	656
1910	724
1921	791
1930	880
1940	916
1948	964
1961	1178
1970	1234
1980	1085
1991	950
2001	949
2011	968



Prirodzený a mechanický pohyb obyvateľstva

Rok	narodení	zosnulí	prihlásení	odhlásení	bilancia	Počet obyvateľov k 31.12.
2007	8	11	9	6	0	982
2008	11	16	15	2	+8	990
2009	13	6	10	10	+7	997
2010	6	14	14	7	+1	996
2011	12	13	22	11	+10	971
2012	7	11	8	19	-15	956
2013	7	7	15	9	+6	962

Populačný rast z posledných rokov pochádza z migrácie. V sledovanom období rokov 2007 – 2013 bola bilancia prirodzeného pohybu mierne negatívna – 64 narodených : 78 zosnulých. Pokles miery natality je dôsledkom celkových spoločenských a sociálnych zmien v SR a v celom stredoeurópskom priestore.

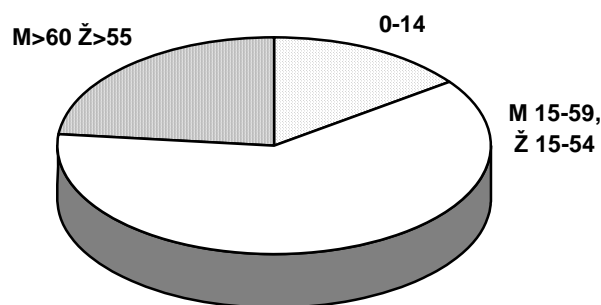
Naopak, migračná bilancia bola pozitívna – v sledovanom období sa do obce prisťahovalo 94 obyvateľov, odsťahovalo sa len 64 obyvateľov, t.j. počet prisťahovaných bol 1,5 násobne vyšší ako počet odsťahovaných.

V budúcnosti možno počítať s nárastom počtu obyvateľov – tento rast však bude pochádzať hlavne z migrácie do obce. Následne možno predpokladať aj zvýšenie natality – vďaka prisťahovaniu mladších vekových skupín obyvateľov vo fertilnom veku. Naplnenie potenciálu obce získavať nových obyvateľov migráciou však bude závisieť od rozvojovej politiky obce, udržania a zlepšenia kvality života v obci, od situácie na trhu práce v celom regióne, ponuky služieb v obci a kvality technickej infraštruktúry.

Skladba obyvateľov podľa vekových skupín

Počet trvalo bývajúcich obyvateľov	968
z toho muži	496
z toho ženy	472
Počet obyvateľov v predproduktívnom veku (0-14)	167
Počet obyvateľov v produktívnom veku	686
Počet obyvateľov v poproduktívnom veku	115

Zdroj: Sčítanie obyvateľov, domov a bytov 2011.



Skladba obyvateľov podľa národnosti

Národnosť	slovenská	moravská	česká	iná
	926	1	1	1

Zdroj: Sčítanie obyvateľov, domov a bytov 2011

Obyvateľstvo je slovenskej národnosti. Slováci podľa údajov z roku 2011 tvoria 99,7% obyvateľov (bez zohľadnenia obyvateľov s nezistenou národnosťou).

Skladba obyvateľov podľa vierovyznania

Vierovyznanie	rímskokatolícka cirkev	evanjelická cirkev a.v.	iné	bez vyznania	nezistené
	881	5	7	14	61

Zdroj: Sčítanie obyvateľov, domov a bytov 2011

Z hľadiska náboženského vyznania je štruktúra obyvateľstva tiež homogénna. Miera religiozity dosahuje nadpriemerné hodnoty. 97,1% všetkých obyvateľov sa hlási k rímskokatolíckej cirkvi (bez zohľadnenia obyvateľov s nezisteným vierovyznaním). Iné vierovyznania nie sú významnejšou mierou zastúpené.

Vzdelanostná úroveň obyvateľov

Dosiahnuté vzdelanie	Podiel (%)
Základné	196
Učňovské (bez maturity)	185
Stredné odborné (bez maturity)	161
Úplné stredné učňovské (s maturitou)	19
Úplné stredné odborné (s maturitou)	15
Úplné stredné všeobecné	153
Vyššie odborné	4
Vysokoškolské 1. stupňa (bakalárske)	11
Vysokoškolské 2. stupňa (magisterské)	16
Vysokoškolské 3. stupňa (doktorandské)	1
Bez vzdelania	167
Nezistené	40

Zdroj: Sčítanie obyvateľov, domov a bytov 2011

Úroveň dosiahnutého vzdelania obyvateľstva je priemerná. Za uplynulých 10 rokov však vzdelanostná úroveň obyvateľstva zaznamenala podstatné zlepšenie.

2.1.4 Trh práce a sociálna situácia

Hospodárske subjekty pôsobiace na území obce zabezpečujú pre miestne ekonomicky aktívne obyvateľstvo len minimálny počet pracovných miest. Stále pracovné miesta sú v miestnej verejnej správe, v poľnohospodárstve a lesnom hospodárstve, v drobných miestnych podnikateľských prevádzkach. Spolu je tu vytvorených asi 20 pracovných miest. Vo verejných službách obce je niekoľko pracovných miest vo verejnej správe (zamestnanci obecného úradu a vzdelávacích zariadení).

Počet pracovných miest od roku 1989 poklesol najmä v poľnohospodárstve, kde došlo k postupnému útlmu výroby, pri súčasnom raste požiadaviek na zvyšovanie produktivity práce. V súčasnosti nachádza najviac ekonomicky aktívnych obyvateľov pracovné uplatnenie v priemyselnej výrobe, maloobchode a službách.

Podľa údajov z posledného sčítania z roku 2011 väčšina obyvateľov pracovala v terciárnom sektore (služby) – 195 obyvateľov a v sekundárnom sektore (priemysel) – 194 obyvateľov. Mimoriadne nízky je podiel zamestnancov primárneho sektora (poľnohospodárstvo, lesné hospodárstvo) – 23 obyvateľov.

Za prácou mimo obec odchádzalo 321 obyvateľov, čo z počtu ekonomicky aktívnych v roku 2011 predstavovalo 70%. Cieľovými miestami odchádzky je hlavne Žilina, v menšej miere aj iné mestá, vrátane ČR.

Vďaka dostatočnej ponuke pracovných príležitostí v Žiline je miera nezamestnanosti pomerne nízka. Odrazom nízkej miery nezamestnanosti je aj nízky počet sociálne odkázaných obyvateľov.

Vysoká miera odchádzky za prácou je však príčinou uvoľňovania sociálnych a psychologických väzieb na miesto bydliska. Výskyt sociálno–patologických javov (krádeží, vandalizmu, neusporiadaného životného štýlu) je minimálny a nepredstavuje závažnejší problém.

Ekonomická aktivita obyvateľov

Počet ekonomicky aktívnych osôb	459
Podiel ekonomicky aktívnych na celku (%)	47,4
- pracujúci (okrem dôchodcov)	332
- pracujúci dôchodcovia	3
- osoby na materskej a rodičovskej dovolenke	42
- nezamestnaní	111
- študenti	68
- osoby v domácnosti	4
- dôchodcovia	181
- príjemcovia kapitál. príjmov	1
- iná a nezistená	47

Zdroj: Sčítanie obyvateľov, domov a bytov 2011

2.1.5 Hospodárska základňa

Väčšinu katastrálneho územia pokrývajú lesné porasty – lesy sú na 69 % výmery katastrálneho územia. Lesy obhospodaruje Urbariát Rudinská.

Poľnohospodárska pôda predstavuje v rámci katastrálneho územia obce len 27% jeho výmery. Je vo vlastníctve súkromných roľníkov a fyzických osôb. Na pôde hospodári AGROFARMA KYSUCA, s.r.o. Hospodársky dvor na južnom okraji obce Rudinská spadá do k.ú. Nesluša.

Nepoľnohospodársku výrobu reprezentujú len prevádzky drobných výrobných služieb – autoopravovňa, výroba a predaj nábytku, kovovýroba a stavebná výroba (VARmet, s.r.o.), pília. Kontinuita tradičných remesiel bola v dôsledku prevládnutia moderného životného štýlu prerušená a v súčasnosti nie sú v obci nositelia tradícií remeselnej a umeleckej výroby.

Evidencia podnikateľských subjektov obce

Názov podnikateľského subjektu / sídlo	Počet zam.	Prírastok / úbytok zamestn.	Tržby (rok)	Rast pridanej hodnoty (rok)	Záznam z rokovania	Kontakt
AGROFARMA KYSUCA, s.r.o. Rudinská		-	-	-	-	-
VARmet, s.r.o. Žilina		-	-	-	-	-

2.1.6 Cestovný ruch, rekreácia a šport

V obci Rudinská nie sú žiadne reštauračné, ubytovacie ani rekreačné zariadenia. Vyznačené sú pešie turistické trasy, z nich jedna prechádza aj cez stred obce. Vyznačená je aj cyklistická trasa Nesluša – Rudina – Rudinská. V zimnom období sú tu vhodné podmienky pre beh na lyžiach, v blízkosti je lyžiarsky vleč. V obci a v priľahlých kopaniciach je rozšírená chalupárska rekreácia. Využíva časť uvoľneného bytového fondu v tradičných zrubových objektoch. Podľa ÚPN VÚC Žilinského kraja má osobitne obec Rudinská potenciál rozvoja rekreačnej funkcie.

Pre športové aktivity obyvateľov obce sa využíva športový areál s futbalovým ihriskom a ubytovňou TJ Slovan Rudinská, ktoré spadajú do k.ú. Nesluša. Detské ihrisko a viacúčelové ihrisko je v areáli školy. Menšie oddychové priestranstvo s lavičkami je len pri kostole.

2.1.7 Občianska vybavenosť

V obci sú zastúpené len niektoré zariadenia základnej občianskej vybavenosti. Z hľadiska priestorovej lokalizácie sú situované pozdĺž prieľahu cesty III. triedy zastavaným územím obce. Sú rozptýlené v zástavbe a nevytvárajú kompaktné vybavenostné centrum.

Nekomerčnú občiansku vybavenosť reprezentuje obecný úrad v spoločnej budove s kultúrnym domom, areál základnej školy a materskej školy, požiarňa zbrojnica, kostol, kaplnka s cintorínom. Základná škola v obci je pre 1-9. ročník. Kapacita zariadenia postačuje súčasným potrebám, stavebno-technický stav objektu však nie je vyhovujúci.

Nenachádza sa tu ani zariadenie zdravotnej starostlivosti – obyvatelia využívajú zdravotnú starostlivosť v obci Rudina a v zdravotníckych zariadeniach v Kysuckom Novom Meste a v Žiline.

Sektor komerčných služieb a obchodu v obci nie je rozvinutý. Vzhľadom k počtu obyvateľov však trhový priestor nepostačuje pre etablovanie ďalších obchodov a služieb. Obyvatelia využívajú zariadenia maloobchodu a služieb v okolitých mestách – Žiline a Kysuckom Novom Meste. Zastúpené sú len predajne potravinárskeho tovaru (4) a pohostinské prevádzky (3). Sú sústredené v centrálnej časti obce, pozdĺž hlavnej ulice. Pošta s pôsobnosťou pre obec Rudinská je v susednej obci Rudina.

V budúcnosti, v dôsledku prisťahovania nových obyvateľov, sa predpokladá postupné rozšírenie trhového priestoru pre ďalšie služby a obchodné prevádzky. Využitie rekreačného potenciálu by pôsobilo ako faktor rozvoja špecifických služieb, najmä v segmente ubytovania a spoločného stravovania.

2.1.8 Kultúra, spoločenské aktivity a neziskový sektor

Kultúra sa v minulosti do značnej miery prelínala s náboženskými obradmi a s ľudovými tradíciami. V súčasnosti sa z iniciatívy obce pravidelne organizujú viaceré podujatia:

- stávanie mája
- hodové slávnosti
- obecný reprezentačný ples
- detský karneval
- oslavy fašiangov a dedinská zabíjačka
- oslavy Dňa matiek
- uvítanie detí do života
- posedenie s dôchodcami
- stretnutie s Mikulášom
- uvítanie Nového roka

K spoločenskému životu prispievajú kluby vyvíjajúce aktivity v oblasti športu. Futbalový klub TJ Slovan Rudinská súťaží v IV. lige. Šachový klub hrá V. ligu. Je tu organizovaný Dobrovoľný hasičský zbor, ktorý sa aktívne zapája do súťaží.

V obci je kultúrny dom s priestorovými podmienkami pre menšie kultúrno-spoločenské podujatia. Súčasťou budovy je aj obecný úrad a knižnica.

Evidencia mimovládnych organizácií obce

Názov subjektu / sídlo / predmet činnosti	Právna forma	IČO	Cieľová skupina	Počet členov	Kontakt
TJ Slovan Rudinská	OZ	30227356	šport		–
Dobrovoľný hasičský zbor		–	šport		–
Šachový klub		–	šport		–
MO chovateľov poštových holubov		–	šport		–

2.1.9 Bývanie a bytový fond

Bývanie je hlavnou funkciou v obci. Bytový fond tvorí tradičná zástavba rodinných domov, zväčša jednopodlažných. Menšia časť bytového fondu je v bytových domoch, ďalšie bytové domy sú vo výstavbe.

Priemerná obložnosť bytu (počet obyvateľov na 1 byt) dosahuje hodnotu až 3,75 a výrazne prevyšuje priemer SR a priemer za okres Kysucké Nové Mesto (3,28). Plošný štandard bytového fondu dosahuje priemerné hodnoty v rámci okresu. Podiel bytov vybavených ústredným kúrením a bytov vybavených kúpeľňou alebo sprch. kútom sa neodchyľuje od okresného priemeru.

Podiel neobývaných bytov predstavuje 11,9% z celkového počtu bytov a je pomerne nízky, podobne ako v celom okrese (11,7%). Hlavnou príčinou neobývanosti je horší stavebnotechnický stav bytového fondu v starších objektoch, ktoré nie sú prispôsobené súčasným štandardom bývania. Tento bytový fond je vhodné rekonštruovať a znovu využiť pre obytné funkcie, prípadne pre rekreačné účely.

Vzhľadom k nadpriemernej obložnosti bytov, nízkemu podielu neobývaných bytov a pozitívnej migračnej bilancii možno aj v budúcnosti očakávať vysoký záujem o novú bytovú výstavbu v obci.

Počet domov a bytov

domy spolu	274
trvale obývané domy	238
z toho rodinné domy	232
z toho bytové domy	1
z toho iné	1
neobývané domy	36
byty spolu	293
trvale obývané byty spolu	258
z toho v rodinných domoch	196
z toho v bytových domoch	39
z toho iné	8
neobývané byty spolu	35

Zdroj: Sčítanie obyvateľov, domov a bytov 2011

Domy podľa obdobia výstavby

do roku 1945	1946 – 1990	1991 – 2000	2001 a neskôr
41	152	5	10

Zdroj: Sčítanie obyvateľov, domov a bytov 2011

2.1.10 Dopravná a technická infraštruktúra

Doprava

Z hľadiska dopravnej dostupnosti má obec Rudinská relatívne výhodnú polohu v blízkosti multimodálneho dopravného koridoru Žilina – Kysucké Nové Mesto – Čadca – hranica s Poľskom a ČR. Tento koridor tvorí cesta I. triedy č. I/11, železničná trať I. kategórie č. 127 (dvojkoľajná elektrifikovaná trať Žilina – Čadca – hranica s ČR – Ostrava), plánovaná diaľnica D3, ako aj uvažovaná 4. etapa vážskej vodnej cesty.

Zastavané územie samotnej obce leží na ceste III. triedy č. III/57058 Rudinka – Rudinská. Na cestu I. triedy č. I/11 je napojená v Kysuckom Novom Meste prostredníctvom ďalšej cesty III. triedy č. III/50757. Cesta zabezpečuje aj spojenie s krajským mestom Žilina. Je súčasťou koridoru E75. Ďalšie možné spojenie je po miestnej komunikácii cez Vranie – miestnu časť Žiliny. Intenzita dopravy na ceste je nízka a tvorí ju výlučne cieľová doprava do obce Rudinská.

Zariadenia a líniové stavby iných druhov dopravy sa v území nenachádzajú. Najbližšia železničná stanica je v obci Rudina (6 km) na trati č. 127 Žilina – Čadca. Najbližšie medzinárodné dopravné letisko sa nachádza v Žiline, v časti Dolný Hričov.

Kostru dopravnej siete obce Rudinská tvorí prietah cesty III. triedy zastavaným územím obce. Z tejto komunikácie sa odpája niekoľko kratších úsekov miestnych komunikácií. Komunikácie sú prevažne slepé a netvoria zokruhovanú sieť. Sprístupňujú obytnú zástavbu, zariadenia občianskej vybavenosti (cintorín). Väčšina týchto komunikácií má nedostatočné šírkové parametre a nevyhovujúcu kvalitu povrchového krytu. Viaceré komunikácie sú nespevnené. Nespevnenými komunikáciami – poľnými a lesnými cestami sú dopravne obsluhované aj odľahlejšie osady rozptýleného osídlenia.

Chodníky nie sú vybudované, nakoľko intenzita dopravy na ceste III. triedy a miestnych komunikáciách je nízka a neumožňujú to ani stiesnené priestorové podmienky.

Samostatné cyklistické chodníky v obci a okolí nie sú vybudované. Cyklistická trasa Nesluša – Rudina – Rudinská je vyznačená po existujúcich komunikáciách.

Plochy statickej dopravy sa nachádzajú len pri predajni potravín a bytových domoch. Pre odstavovanie motorových vozidiel sa ďalej využívajú pridružené priestory komunikácií – rozšírenia asfaltovej plochy vozovky, prípadne zatrávnené krajnice. Odstavné plochy pre rodinné domy sú zabezpečované na pozemkoch rodinných domov – v garážach alebo na spevnených plochách.

Verejná hromadná doprava je realizovaná výlučne autobusovou dopravou. Zabezpečujú ju linky SAD Žilina, a.s. Kysucké Nové Mesto – Rudinská. Celkovo možno spojenie verejnou dopravou hodnotiť ako vyhovujúce. V pracovných dňoch spojenie s okresným mestom zabezpečuje 14 párov spojov. V obci Rudinská je na ceste III. triedy spolu 7 autobusových zastávok. V poslednom období neustále stúpa podiel individuálnej automobilovej dopravy

pri dochádzke do zamestnania, za kultúrou a nákupmi. Napriek tomu je udržanie dostatočného počtu spojov dôležité hlavne pre nižšie príjmové skupiny, žiakov, študentov a obyvateľov bez osobného automobilu.

Technická infraštruktúra

V obci Rudinská je vybudovaný verejný vodovod, z ktorého je zásobovaná len časť domácností. Zásobovanie verejného vodovodu je z miestnych vodných zdrojov. Z vodojemov je rozvodná sieť zásobovaná gravitačne. Južná časť zastavaného územia obce ani osady rozptýleného osídlenia nie sú pokryté verejným vodovodom.

Obec Rudinská nemá vybudovanú splaškovú kanalizáciu ani čistiareň odpadových vôd. Odpadové vody sa zhromažďujú do žump a septikov rodinných domov, zariadení občianskej vybavenosti a výroby a sú likvidované individuálne vlastníkami jednotlivých nehnuteľností.

Obec Rudinská je zásobovaná elektrickou energiou odbočkami zo vzdušných vedení VN 22 kV z elektrizačnej siete SSE, a. s. Z kmeňových vedení z k.ú. Nesluša odbočujú vonkajšie elektrické vedenia prípojkami k transformačným staniciam.

Obec Rudinská je čiastočne plynofikovaná. Zemným plynom je zásobovaná z regulačnej stanice plynu Rudinská, ktorá slúži pre obce Rudinská, Rudina a Rudinka. Regulačná stanica sa nachádza medzi obcami Rudina a Rudinská. Je VTL prípojkou napojená na VTL plynovod DN 150 PN 40.

Miestna telekomunikačná sieť obce je zabezpečená prevažne vzdušným vedením. Diaľkové telekomunikačné káble územím obce neprechádzajú. Územie je pokryté signálom mobilných operátorov Orange, T-Mobile a O2, s výnimkou odľahlých častí katastrálneho územia. Pokrytie internetom je zabezpečované prostredníctvom telekomunikačných operátorov. V obci je vybudovaný systém miestneho rozhlasu, ktorý je v nevyhovujúcom stave. Nedávno bol na verejných priestranstvách inštalovaný kamerový systém.

Úroveň technickej infraštruktúry možno hodnotiť ako priemernú a deficity z hľadiska zásobovania pitnou vodou a absencia splaškovej kanalizácie predstavujú isté obmedzenia pre ďalší rozvoj obce.

2.1.11 Prírodné podmienky a životné prostredie

Prírodné podmienky

Reliéf je členitý, s nadmorskou výškou v rozmedzí od 420 do 875 m n.m. Najnižšiu výšku dosahuje na dolnom toku Rudinského potoka, najvyššiu na severovýchodnej hranici k.ú. na kóte Kružina. Stred obce je vo výške 480 m.n.m. Južná časť katastrálneho územia z treťohorných hornín je na vrchovine Javorníckej brázdy, v severnej časti katastrálneho územia vystupuje na hornatinu.

V Javorníckej brázde vznikol reliéf erózných brázd a v Rakovskej hornatine vrchovinový reliéf. Na území obce sa uplatňuje najmä silný fluvialny erózný proces, charakteristický pomerne silnou hĺbkovou eróziou. Takto vznikla hlboká dolina so slabou vyvinutou nivou, preto sa zástavba koncentruje v bezprostrednom okolí toku. Priemerná sklonitosť väčšiny územia obce sa pohybuje v rozmedzí 6 až 14°, vo vyšších polohách miestami tieto hodnoty prekračuje.

Geologický podklad tvoria treťohorné flyšové horniny vonkajších Karpát. Geologický poklad tvorený flyšom, resp. flyšovými vývoji je charakteristický premenlivým podielom a mnohonásobným, pomerne rovnomerným, rytmickým striedaním vrstiev pieskovcov a ílovcov. Z geologického hľadiska vznikol flyš intenzívnym zvrásnením morských sedimentov mezozoika a paleogénu.

Z hľadiska pôdných typov sa v danom území vyvinul v zásade len jeden typ pôd – kambizeme (hnedé lesné pôdy) na flyšovom podklade. Ich vznik bol podmienený permacídnym vodným režimom, typickým pre oblasti s dostatkom vody zo zrážok a nižšími teplotami obmedzujúcimi výpar. Kambizeme pseudoglejové je možné nájsť na ťažších zvetralinách flyša v ílovcovom vývoji. Pieskovce a ílovce ako materské horniny, sú pomerne chudobné na živiny, pôdy na nich sú preto menej úrodné.

Z hľadiska tvorby povrchového odtoku sa územie nachádza vo vrchovinej oblasti s režimom odtoku, ktorý zodpovedá dažďovo-snehovému typu, s vysokou vodnosťou v jarnom období (marec – apríl). Najvyššie dlhodobé priemerné mesačné prítoky sú v marci. Najnižšie dlhodobé priemerné mesačné prítoky sú v novembri. Výrazné podružné zvýšenie vodnosti je koncom jesene a začiatkom zimy.

Územie obce spadá do povodia rieky Kysuca. Os riečnej siete tvorí Rudinský potok. Tok s dĺžkou 11,6 km pramení v Javorníkoch, na južných svahoch Jakubovského vrchu v nadmorskej výške 710 m n.m., v blízkosti osady Hutytovci. Je pravostranným prítokom Neslušanky. V katastrálnom území obce Rudinská má Rudinský potok viacero drobných bezmenných prítokov.

Z hydrogeologického hľadiska je územie málo významné. Horninové prostredie nevytvára podmienky pre vznik vodohospodársky významných zásob podzemných vôd využiteľných pre hromadné zásobovanie obyvateľstva pitnou vodou. Na výskyt podzemných vôd v oblasti Javorníkov má výrazný vplyv prítomnosť a striedanie flyšových hornín. Vrstvy priepustných pieskovcov sú od seba často izolované vrstvami nepriepustných ílovcov, vďaka čomu sú podmienky pre akumuláciu a následnú cirkuláciu podzemných vôd nepriaznivé. To sa prejavuje prítomnosťou väčšieho množstva prameňov s menšou výdatnosťou (do 0,3 l.s⁻¹), ktoré v mnohých prípadoch počas suchších období vysychajú.

Miestne klimatické pomery sú na území obce ovplyvnené nadmorskou výškou a tvarom reliéfu. Priemerné ročné teploty v severnej časti katastrálneho územia dosahujú 4 – 6 °C, v južnej časti dosahujú 6 – 7 °C. Priemerná teplota v júli sa v severnej časti pohybuje v rozpätí 14 – 16 °C, v južnej časti je vyššia: 16 – 18 °C. Priemerná teplota vzduchu v januári dosahuje na väčšine územia –4 až –5 °C, smerom na sever klesá na –5 až –6 °C.

Z klimatického hľadiska patrí prevažná časť daného územia do oblasti mierne teplej, okrsku mierne teplého, veľmi vlhkého, vrchovinového. Len najsevernejší výbežok katastrálneho územia Rudinská, ktorú tvorí hlavný hrebeň Javorníkov, patrí do chladnej klimatickej oblasti, okrsku mierne chladného, veľmi vlhkého.

Bezmrazové obdobie trvá v priemere 140 – 160 dní v roku. Obdobie s priemernou dennou teplotou vzduchu nižšou ako 0 °C tu trvá 100 – 120 dní v roku. Približne rovnako dlho trvá na severe územia obce obdobie so snehovou pokrývkou min. 1 cm. V južnej časti obce trvá kratšie, približne 80 – 100 dní. Priemerná maximálna výška snehovej pokrývky sa pohybuje na úrovni 50–75 cm.

Z hľadiska zrážkových pomerov je územie obce vlhkou oblasťou. Ročný úhrn zrážok sa podľa priemerných hodnôt na väčšine územia pohybuje na úrovni 800 – 900 mm, pričom množstvo zrážok mierne klesá zo severu na juh. Priemerný mesačný úhrn zrážok v januári dosahuje 50–60 mm (60–70 mm v severnej časti), v júli 80 – 100 mm. Približne 60% zrážok spadne vo vegetačnom období. Maximálny mesačný úhrn zrážok v 50 ročnom rade údajov bol zaznamenaný na úrovni 250-300 mm.

Typickým pre Kysuce je vysoký výskyt inverzných stavov, hmiel. Významnú úlohu tu zohrávajú miestne cirkulačné pomery, orografické podmienky a nadmorská výška. Počas inverzie dochádza k silnejšiemu ochladeniu povrchu zeme v kotlinách a dolinách než vo vyšších polohách. Inverzie vznikajú najmä pri anticyklonálnych situáciách, pri silnom vyžarovaní v nočných a ranných hodinách. V južnej časti územia je 80 – 100 dní s hmlou v roku, nižší počet takýchto dní je vo vyšších polohách s nadmorskou výškou do 600 m (20 – 50 dní).

V katastrálnom území prevláda prúdenie vzduchu zo západu, pri povrchu je však vietor výrazne ovplyvnený severozápadno-juhovýchodnou orientáciou údolia. V ročnom chode sú zväčša najveternejšími mesiacmi február a marec, najmenej veterné býva obvykle jesenné obdobie (september).

Potenciálnou prirodzenou vegetáciou, ktorá by sa v danom území vyvinula bez antropogénneho vplyvu, sú prevažne bukové a jedľovo-bukové lesy, ostrovčekovite aj bukové lesy v horských polohách a pozdĺž Rudinského potoka jelšové lesy na nivách podhorských a horských vodných tokov.

Reálna vegetácia, nachádzajúca sa v danom území, sa od prirodzenej vegetácie podstatne odlišuje. Lesné plochy sa síce zachovali v prevažnej časti katastrálneho územia a len na malej časti boli nahradené poľnohospodárskou pôdou, druhové zloženie lesa je však v súčasnosti charakteristické monokultúrami smrekových porastov. Z hľadiska drevinovej skladby majú najväčšie zastúpenie ihličnaté dreviny – smrek (47,82%), borovica (27,03%) a z listnatých drevín buk (12,5%). Viac ako 1%-ný podiel majú ďalej dub (3,66%), smrekovec (2,52%), hrab (1,84%), breza (1,27%), javor (1,03%), jedľa (1,01%) a jelša (1%).

Ochrana prírody a krajiny

Územie obce sa nachádza mimo súvislej sústavy chránených území Natura 2000 – nezasahuje do navrhovaných vtáčích území, ani území európskeho významu. Nezasahujú

sem žiadne veľkoplošné ani maloplošné územia ochrany prírody. V celom katastrálnom území platí 1. stupeň ochrany podľa zákona č. 543/2002 Z.z. o ochrane prírody a krajiny. Nie sú tu evidované chránené stromy, chránené biotopy ani významné mokrade.

Stav životného prostredia a environmentálne problémy

Z hľadiska kvality ovzdušia nepatrí okres Kysucké Nové Mesto ani obec medzi zaťažené oblasti. Vo väčšine ukazovateľov produkcie znečisťujúcich látok v posledných 20 rokoch k výraznému poklesu. Dôvodom tohto vývoja je ukončenie výroby prevádzok s najväčšou produkciou znečisťujúcich látok a pokračujúca plynofikácia energetických stacionárnych zdrojov. V obci sa nenachádzajú žiadne veľké ani stredné zdroje znečisťovania ovzdušia.

Riešené územie sa nachádza v pramennej oblasti, z tohto dôvodu je znečistenie povrchových a podzemných vôd nižšie ako na dolných tokoch. Najvyššie znečistenie sa predpokladá na toku Rudinského potoka poniže zastavaného územia obce Rudinská. Zdrojom znečistenia sú predovšetkým odpadové vody z rodinných domov, nakoľko v obci nie je vybudovaná splašková kanalizácia. Odpadové vody sú tu často likvidované nevhodným spôsobom alebo nelegálne vypúšťané do vodného toku.

Vzhľadom na nízku intenzitu dopravy na ceste III. triedy, prechádzajúcej zastavaným územím obce, nie je obytné územie zaťažované nadmerným hlukom, ktorý by presahoval povolené hodnoty.

Zber a likvidáciu netriedeného komunálneho odpadu je zabezpečovaný na regionálnu skládku odpadu. Obec má zavedený separovaný zber odpadu pre papier, sklo a plasty. Drobný stavebný odpad sa zabezpečuje zberom do veľkých kontajnerov. V obci nie je zriadený zberný dvor. V obci ani okolí nie sú skládky odpadu ani nelegálne smetiská.

2.1.12 Štruktúra samosprávy a hospodárenie obce

Hospodárenie a rozpočtová situácia obce

Realizáciou koncepcie fiškálnej decentralizácie samospráv sa od roku 2005 výrazne zmenilo financovanie obcí. Reforma priniesla prechod od poskytovania dotácií samospráve zo štátneho rozpočtu k financovaniu kompetencií prostredníctvom daňových príjmov. Nový systém financovania prináša väčšiu voľnosť pri nakladaní s financiami v obecnom rozpočte, no súčasne kladie väčšie nároky na finančné riadenie obce. Pôvodný systém rozdeľovania prostriedkov podľa počtu obyvateľov ako jediného kritéria nahradil systém 4 kritérií pre určenie podielu obce na výnose dane z príjmov (počet obyvateľov s trvalým pobytom v obci, upravený veľkostným koeficientom, počet detí, ktoré v obci chodia do štátnych predškolských a školských zariadení, počet obyvateľov v dôchodkovom veku). Ďalšie zmeny sa týkajú miestnych daní a poplatkov. Obce ďalej získali väčšie právomoci pri určovaní sadzieb dane z nehnuteľností.

Obec hospodári s vyrovnaným rozpočtom. Na rok 2014 bol schválený rozpočet s celkovými výdavkami 479 001 Eur (skutočnosť 606 293 Eur) a s celkovými príjmami 476 424 Eur (skutočnosť 564 985 Eur). V štruktúre príjmov prevládajú cudzie zdroje (transfery zo štátneho rozpočtu) nad vlastnými zdrojmi (miestne dane a poplatky). Značná časť výdavkov smeruje na zabezpečenie bežnej prevádzky obce, obecného úradu a vzdelávacích zariadení, predovšetkým na pokrytie mzdových nárokov a nákladov na energie.

Vo vlastníctve obce sú niektoré nehnuteľnosti – verejné budovy, bytový dom, vrátane príslušných pozemkov, ďalej pozemky pod komunikáciami, cintorínom.

Z analýzy vyplýva, že obecný rozpočet poskytuje len malý priestor pre financovanie rozvojových zámerov. Je preto potrebné uchádzať sa aj o získanie externých zdrojov – súkromných investícií, grantov a príspevkov z podporných programov, najmä na realizáciu náročnejších investičných projektov.

Štruktúra a činnosť miestnej samosprávy

Obecné zastupiteľstvo má 7 členov. Schôdze sa konajú spravidla 1x za 2 – 3 mesiace. Ustanovená je funkcia zástupcu starostu a hlavného kontrolóra.

Vo vzťahu k obecnému zastupiteľstvu plnia poradnú funkciu viaceré odborné komisie:

- finančná a inventarizačná, škodová, vyradovacia komisia
- komisia ochrany verejného záujmu
- komisia bytová a sociálnych vecí
- kultúrno-športová komisia

Komunikácia s obyvateľmi prebieha zväčša prostredníctvom neformálnych stretnutí. Obec prevádzkuje vysielanie obecného rozhlasu. Má zriadenú internetovú stránku www.rudinska.sk, kde sú zverejnené základné informácie o dianí v obci.

2.1.13 Analýza pripravovaných projektov

V súčasnosti sú projektovo a technicky pripravené viaceré investičné projekty, ktoré uvádzame v nasledujúcom tabuľkovom prehľade.

Analýza stavu projektovej pripravenosti investícií

Názov investície	Oblasť	Rok začatia	Tech. priprav.	Rok ukonč.	Náklady v EUR	Zdroje financ.
A.1.1 Rekonštrukcia kultúrneho domu	A.				70 000	Envirofond
A.2.1 Rozšírenie kamerového systému	A.				7000	dotácia
A.2.2 Zavádzanie systému elektronickej komunikácie s občanmi	A.					obec
B.1.1 Obstaranie územného plánu obce	B.				15 000	dotácia

2.1.14 Analýza silných stránok a slabých stránok územia

Hlavné vnútorné faktory rozvoja predstavujú silné stránky a slabé stránky, vyplývajúce z daností územia, vybudovanej lokálnej infraštruktúry. V nasledujúcom prehľade sú tieto faktory zoradené podľa ich vplyvu (vzostupne).

Silné stránky

- vzdelávacie zariadenia (ZŠ, MŠ) v obci
- atraktívne prírodné a krajinné prostredie v okolí
- zachovaný vidiecky charakter obce
- kultúrno-historické a architektonické pamiatky na území obce (ľudová architektúra, kaplnka, skulpturálne pamiatky)
- nízka miera priemyselného znečistenia životného prostredia
- priaznivá demografická situácia, vysoký podiel obyvateľstva v produktívnom a predproduktívnom veku
- existencia viacerých zariadení maloobchodu v obci
- pokrytie obce technickou infraštruktúrou (s výnimkou chýbajúcej kanalizácie a vodovodu v časti obce)
- vysoká ekologická stabilita územia a zachovanosť pôvodných ekosystémov
- priaznivá celková sociálna situácia obyvateľstva, relatívne nízka nezamestnanosť

- dostatok ľudských zdrojov s kvalifikáciou v oblasti spracovania dreva, poľnohospodárstva, remesiel
- aktívna činnosť spoločenských organizácií, hlavne v oblasti športu
- čiastočne vybudovaná infraštruktúra pre rekreáciu a cestovný ruch – značkované turistické trasy, ubytovňa TJ

Slabé stránky

- nevyhovujúci stav budov vo vlastníctve obce (obecný úrad s kultúrnym domom, vzdelávacie zariadenia, športový areál, dom smútku, hasičská zbrojnica)
- nevyhovujúci stav miestnych komunikácií, mostíkov
- nevyhovujúci stav cesty III. triedy
- nevyhovujúci stav koryta potoka z hľadiska ohrozenia povodňami
- chýbajúca splašková kanalizácia a v časti aj verejný vodovod
- slabá hospodárska základňa obce s minimom pracovných príležitostí
- nedostatočné spektrum zariadení služieb
- chýbajú ubytovacie kapacity pre rekreantov
- slabnúca identifikácia obyvateľov s obcou
- nevyhovujúci stav miestneho rozhlasu

2.2 Analýza vonkajšieho prostredia

2.2.1 Analýza regionálnych vzťahov a väzieb

Z hľadiska administratívneho členenia patrí obec Rudinská do Žilinského kraja a okresu Kysucké Nové Mesto. V rámci okresu zaujíma polohu na juhozápadnom okraji. Na základe počtu obyvateľov možno obec zaradiť do kategórie malých vidieckych obcí. V okolitej sídelnej štruktúre dominujú väčšie a stredne veľké vidiecke obce – Rudina (1695 obyv.), Nesluša (3199 obyv.). Najbližším mestom je Kysucké Nové Mesto (8 km), ďalej nasleduje Žilina (15 km), Čadca (30 km) a Bytča (30 km).

Katastrálne územie obce má výmeru 1076,9 ha a je kompaktné. Hustota osídlenia dosahuje 90 obyvateľov na km², čo je len mierne pod úrovňou celoštátneho priemeru (110 obyv./km²). Susedí s nasledujúcimi katastrálnymi územiami: Rudina, Nesluša, Dlhá nad Kysucou, Divina.

Obec Rudinská vzhľadom k počtu obyvateľov, historickému vývoju a blízkosti väčších obcí nemá vlastné záujmové územie, ale je súčasťou záujmového územia obce Rudina.

V poslednom období sa rozvíja medziobecná spolupráca aj na subregionálnej úrovni. Obec Rudinská je členom miestnej akčnej skupiny MAS Dolné Kysuce so sídlom v obci Rudina.

2.2.2 Analýza hlavných vonkajších faktorov rozvoja a ich vplyvu

Hlavné vonkajšie faktory rozvoja predstavujú príležitosti a ohrozenia, vyplývajúce z pôsobenia vonkajších síl a vplyvov. V nasledujúcom prehľade sú tieto faktory zoradené podľa ich vplyvu (vzostupne).

Príležitosti

- výhodná poloha obce v regióne s dynamickým ekonomickým rozvojom
- výhodná poloha v blízkosti Žiliny a Kysuckého Nového Mesta
- poloha v blízkosti dôležitého multimodálneho koridoru (železnica, cesta I. triedy, plánovaná diaľnica)
- možnosť získania finančných prostriedkov z fondov EÚ na rozvojové projekty
- atraktívne prostredie pre rodinné bývanie
- potenciál krajinného prostredia pre rozvoj rekreácie
- predpoklad pokračovania migračných prírastkov obce
- spolupráca a koordinovaný postup v rámci združenia obcí regiónu (MAS)
- relatívny dostatok pracovných príležitostí v širšom regióne a pokračovanie trendu poklesu počtu nezamestnanosti v obci

- možnosť samozásobenia agrárnymi produktmi pre slabšie sociálne skupiny a v prípade krízových období

Ohrozenia

- nedostatok finančných prostriedkov v obecnom rozpočte na realizáciu väčších rozvojových zámerov
- konkurencia okolitých obcí a miest v súťaži o investície a rozvojové impulzy, zoslabnutie vzájomnej spolupráce obcí
- opúšťanie tradičných modelov a vidieckeho štýlu života, zánik tradícií a folklóru
- realizácia investičných zámerov ohrozujúcich ekologické a rekreačné funkcie územia
- riziko redukcie spojov verejnej dopravy
- ďalší nárast intenzity / podielu individuálnej automobilovej dopravy
- značná administratívna náročnosť / nízka úspešnosť projektov na získanie prostriedkov zo štrukturálnych fondov
- hrozba centralizácie niektorých samosprávnych funkcií do vybraných obcí
- odkázanosť obyvateľov na dochádzanie za prácou a s tým súvisiace negatívne sociálne dôsledky
- nízky záujem investorov a podnikateľov o podnikanie v obci
- časté a neprehľadné zmeny legislatívy

2.3 Zhodnotenie súčasného stavu územia

V tejto podkapitole sú obsiahnuté z predchádzajúcich analýz vyplývajúce závery v podobe syntéz. Sú medzikrokom medzi analýzami a tvorbou stratégie. Ich podstatou je vyhodnotenie a sumarizácia analytického materiálu s cieľom odvodiť z nich kľúčové piliere stratégie, problémové okruhy, ktorým je nutné venovať pozornosť.

Ide o nasledovné syntetizujúce analýzy:

- SWOT analýza (s priradením bodových hodnôt jednotlivým položkám)
- STEEP analýza
- analýza problémov a možných rizík

2.3.1 SWOT analýza

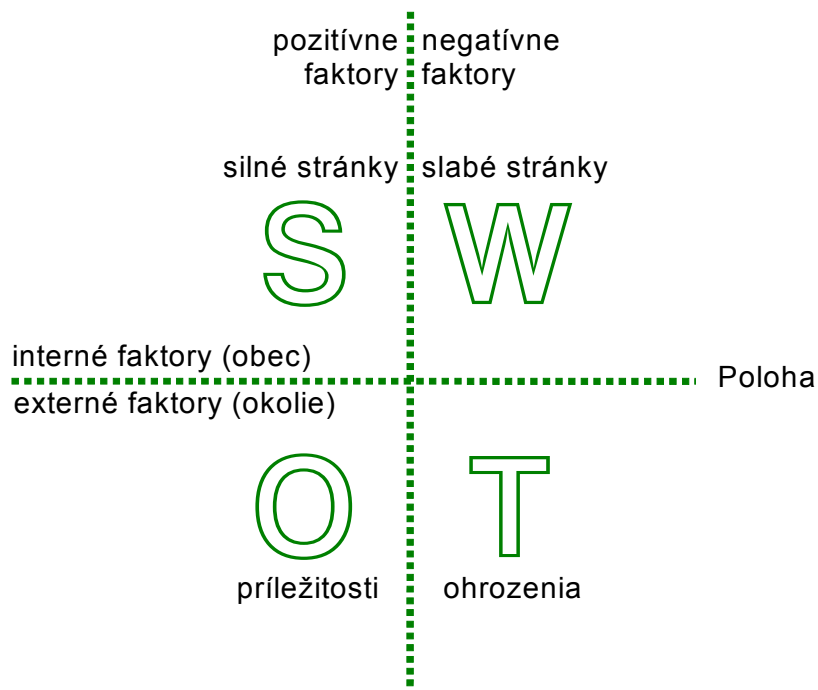
SWOT analýza poskytuje celostný pohľad na situáciu obce – na jej silné stránky, slabé stránky, príležitosti a ohrozenia rozvoja. Na základe SWOT analýzy možno presnejšie definovať najvhodnejšie ciele, ktoré by zužitkovali najvýraznejšie predpoklady a pozitívne rozvojové impulzy a eliminovali problémy a prípadné riziká. Pomáha tiež identifikovať prioritné oblasti, na rozvoj ktorých sa treba orientovať. Z tohto dôvodu nie je vhodné jej členenie podľa sektorov.

Okrem analýz stavu daného územia je predmetom záujmu aj okolité prostredie, indukujúce pozitívne alebo negatívne vplyvy. Na základe toho sa SWOT analýza člení na analýzu interného prostredia a analýzu externého prostredia.

Podľa povahy sledovaných javov sa v SWOT analýze rozlišujú pozitívne a negatívne faktory. Pozitívne faktory (silné stránky a príležitosti) predstavujú faktory indukujúce rozvojové procesy. Negatívne faktory (slabé stránky a ohrozenia) naznačujú problémy – disparity.

Jednotlivé položky v SWOT analýze sú vážené, čo znamená, že sú im priradené bodové hodnoty od 1 do 5, ktoré vyjadrujú mieru ich závažnosti. Položky s najvyššími bodovými hodnotami potom predstavujú hlavné faktory rozvoja, resp. kľúčové disparity.

Princíp SWOT analýzy



Zdroj: vlastné spracovanie

Silné stránky (S)

S1 vzdelávacie zariadenia (ZŠ, MŠ) v obci	5
S2 atraktívne prírodné a krajinné prostredie v okolí	5
S3 zachovaný vidiecky charakter obce	4
S4 kultúrno-historické a architektonické pamiatky na území obce (ľudová architektúra, kaplnka, skulpturálne pamiatky)	4
S5 nízka miera priemyselného znečistenia životného prostredia	4
S6 priaznivá demografická situácia, vysoký podiel obyvateľstva v produktívnom a predproduktívnom veku	4
S7 existencia viacerých zariadení maloobchodu v obci	3
S8 pokrytie obce technickou infraštruktúrou (s výnimkou chýbajúcej kanalizácie a vodovodu v časti obce)	3
S9 vysoká ekologická stabilita územia a zachovanosť pôvodných ekosystémov	3
S10 priaznivá celková sociálna situácia obyvateľstva, relatívne nízka nezamestnanosť	3
S11 dostatok ľudských zdrojov s kvalifikáciou v oblasti spracovania dreva, poľnohospodárstva, remesiel	2
S12 aktívna činnosť spoločenských organizácií, hlavne v oblasti športu	1

S13 čiastočne vybudovaná infraštruktúra pre rekreáciu a cestovný ruch – značkované turistické trasy, ubytovňa TJ 1

Slabé stránky (W)

W1 nevyhovujúci stav budov vo vlastníctve obce (obecný úrad s kultúrnym domom, vzdelávacie zariadenia, športový areál, dom smútku, hasičská zbrojnica) 5

W2 nevyhovujúci stav miestnych komunikácií, mostíkov 5

W3 nevyhovujúci stav cesty III. triedy 4

W4 nevyhovujúci stav koryta potoka z hľadiska ohrozenia povodňami 3

W5 chýbajúca splašková kanalizácia a v časti aj verejný vodovod 3

W6 slabá hospodárska základňa obce s minimom pracovných príležitostí 3

W7 nedostatočné spektrum zariadení služieb 3

W8 chýbajú ubytovacie kapacity pre rekreantov 2

W9 slabnúca identifikácia obyvateľov s obcou 1

W10 nevyhovujúci stav miestneho rozhlasu 1

Príležitosti (O)

O1 výhodná poloha obce v regióne s dynamickým ekonomickým rozvojom 5

O2 výhodná poloha v blízkosti Žiliny a Kysuckého Nového Mesta 5

O3 poloha v blízkosti dôležitého multimodálneho koridoru (železnica, cesta I. triedy, plánovaná diaľnica) 5

O4 možnosť získania finančných prostriedkov z fondov EÚ na rozvojové projekty 4

O5 atraktívne prostredie pre rodinné bývanie 4

O6 potenciál krajinného prostredia pre rozvoj rekreácie 3

O7 predpoklad pokračovania migračných prírastkov obce 3

O8 spolupráca a koordinovaný postup v rámci združenia obcí regiónu (MAS) 3

O9 relatívny dostatok pracovných príležitostí v širšom regióne a pokračovanie trendu poklesu počtu nezamestnanosti v obci 2

O10 možnosť samozásobenia agrárnymi produktmi pre slabšie sociálne skupiny a v prípade krízových období 1

Ohrozenia (T)

T1 nedostatok finančných prostriedkov v obecnom rozpočte na realizáciu väčších rozvojových zámerov	5
T2 konkurencia okolitých obcí a miest v súťaži o investície a rozvojové impulzy, zoslabnutie vzájomnej spolupráce obcí	4
T3 opúšťanie tradičných modelov a vidieckeho štýlu života, zánik tradícií a folklóru	4
T4 realizácia investičných zámerov ohrozujúcich ekologické a rekreačné funkcie územia	3
T5 riziko redukcie spojov verejnej dopravy	3
T6 ďalší nárast intenzity / podielu individuálnej automobilovej dopravy	3
T7 značná administratívna náročnosť / nízka úspešnosť projektov na získanie prostriedkov zo štrukturálnych fondov	3
T8 hrozba centralizácie niektorých samosprávnych funkcií do vybraných obcí	3
T9 odkázanosť obyvateľov na dochádzanie za prácou a s tým súvisiace negatívne sociálne dôsledky	2
T10 nízky záujem investorov a podnikateľov o podnikanie v obci	2
T11 časté a neprehľadné zmeny legislatívy	1

2.3.2 STEEP analýza

STEER analýza je analýzou jednotlivých častí vonkajšieho prostredia, ktoré majú vplyv na daný subjekt, t.j. na obec. Analyzované sú faktory spoločenské – sociálne, demografické, hodnotové (S), technologické (T), ekonomické (E), ekologické (E), politické (P). Podstatou je ujasniť si, ktoré vonkajšie faktory, ktoré obec väčšinou vôbec nemôže ovplyvniť, majú na ňu významný vplyv.

STEER analýza obce

Faktory	
Spoločenské	<ul style="list-style-type: none">▪ demografické zmeny▪ zmeny postojov a správania populácie▪ zmeny preferencií zákazníkov
Technologické	<ul style="list-style-type: none">▪ úroveň technológie poskytovateľa▪ dostupná / využívaná technológia▪ technológie pre kontakt s verejnosťou
Ekonomické	<ul style="list-style-type: none">▪ nové príležitosti a investori▪ dodatočné finančné zdroje▪ vplyv daňovej politiky
Ekologické	<ul style="list-style-type: none">▪ dopady investičných projektov na životné prostredie▪ environmentálna politika▪ podpora tvorby a ochrany životného prostredia
Politické	<ul style="list-style-type: none">▪ vládne sektorové politiky▪ legislatíva▪ zmeny centrálnej vlády▪ zmeny vo vedení obce a v samosprávnom orgáne

2.3.3 Analýza problémov a možných rizík

Analýza problémov pomenúva hlavné nedostatky (disparity), na riešenie ktorých sa treba zamerať. Vychádza zo SWOT analýzy a dopĺňa ju o ďalšie faktory, ktoré neboli zaradené medzi slabé stránky a hrozby. Okrem primárneho problému sú predmetom analýzy aj ich následky (súčasnú, resp. potenciálnu). Výsledky tejto analýzy sú dôležité pre stanovenie prioritných oblastí, ktoré vyžadujú prioritné riešenie a výber vhodných projektov, aktivít a opatrení, ktoré by tieto problémy pomohli eliminovať.

Riziká ďalšieho vývoja, s uvedením zdrojov rizík, dôsledkov a odhadu pravdepodobnosti výskytu, sú uvedené v nasledujúcej tabuľke.

Kontrolný zoznam pre hodnotenie možných rizík

Druh rizika	Objekt rizika	Zdroj rizika	Nežiaduce dôsledky	Pravde- podobnosť
Individuálne	nezáujem obyvateľov (potenciálnych užívateľov)	užívatelia	nerealizácia aktivít	50%
Technické	chyby projektovej dokumentácie	PD	dodatočné náklady	10%
	problémy pri verejnom obstarávaní	legislatíva		20%
	poruchovosť systémov	technológia		20%
Ekologické	nedostatočná starostlivosť o zložky krajiny	užívatelia pôdy	degradácia krajiny / výsledkov	30%
Sociálne	medziľudské vzťahy	obyvatelia	nerealizácia aktivít	20%
Ekonomické	nedostatok finančných zdrojov, nezískanie NFP, dotácie	externý	nerealizácia projektov / aktivít	70%

Analýza príčin a dôsledkov problémov

Z analýzy problémov vyplýva, že väčšinou nejde o izolované problémy, ale navzájom medzi sebou súvisia, pričom je medzi nimi možné sledovať kauzálne vzťahy, t.j. príčina – dôsledok. Okrem primárneho problému sú teda predmetom analýzy aj ich následky (súčasné, resp. potenciálne).

V prípade obce sa objavujú tieto hlavné problémy a ich následky:

- zlý stav niektorých miestnych komunikácií → následok: problém dostupnosti objektov, nižšia atraktivita obce pre prisťahovanie obyvateľov
- chýbajúci verejný vodovod v južnej časti obce → následok: nižší komfort bývania, riziko nákaz pri používaní vody zo studní
- chýbajúca kanalizácia → následok: nižší komfort bývania a riziko znečistenia podzemných vôd a pôdy (pri nelegálnom vypúšťaní a priesakoch žump)
- nevyhovujúci stav verejných budov – MŠ, ZŠ, kultúrny dom, ihrisko → následok: obmedzené možnosti ich využitia
- chýbajúce chodníky pozdĺž hlavnej cesty → následok: riziko dopravných kolízií, nízka estetická úroveň verejných priestorov
- stav koryta potoka → následok: riziko záplav so značnými škodami na majetku
- chýba ubytovacie a reštauračné zariadenie → následok: obmedzené možnosti rozvoja cestovného ruchu, krátkodobosť pobytu návštevníkov
- málo pracovných príležitostí v obci → následok: nutnosť dochádzania za prácou, uvoľňovanie sociálnych väzieb obyvateľov na obec a znižovanie súdržnosti miestnej komunity
- chýbajú základné služby → následok: nutnosť cestovania za službami

- chýba zberný dvor → následok: nízka miera recyklácie odpadu
- verejné priestory obce nemajú reprezentačný vzhľad → následok: nedostatočné možnosti pre oddych a spoločenské kontakty obyvateľov
- chýbajú informačné systémy ako napr. informačná tabuľa → následok: nedostatočné povedomie o zaujímavostiach obce medzi obyvateľmi a potenciálnymi návštevníkmi
- absencia cyklistických ciest medzi okolitými obcami → následok: preferencia individuálnej automobilovej dopravy, obmedzené možnosti rozvoja cestovného ruchu

2.3.4 Prognóza budúceho vývoja a identifikácia východísk

Prognóza budúceho vývoja je v neustále sa meniacich podmienkach značne zložitá a v podstate nemožná. Možné je však uvažovať o troch odlišných scenároch rozvoja – optimistickom, pesimistickom a neutrálnom. Navrhnutá stratégia rozvoja je v zásade postavená na optimistickom scenári rozvoja.

Zo SWOT analýzy a z analýzy problémov vyplynuli hlavné faktory rozvoja obce a kľúčové disparity.

V rámci SWOT analýzy silné stránky a príležitosti identifikujú hlavné faktory rozvoja – t.j. **rozvojový potenciál**. Kľúčové disparity, t.j. **limity rozvoja územia** sú výstupom analýzy problémov a podporené sú slabými stránkami a ohrozeniami identifikovanými v SWOT analýze. Tieto faktory predstavujú hlavné východiská pre stanovenie stratégie rozvoja obce. Ťažiskovo by stratégia mala byť orientovaná na elimináciu slabých stránok a problémov a maximálne využitie príležitostí (generická stratégia WO).

3. Strategická časť

3.1 Strategická vízia

Stratégiu rozvoja obce Rudinská reprezentuje celková vízia obce naznačujúca ideál rozvoja do budúcnosti. Strategická vízia predstavuje ekvivalent globálneho cieľa. Má podobu motto – výroku opisujúceho ideálny cieľový stav ku koncu výhľadového obdobia (r. 2025).

Vízia obce Rudinská

„Obec Rudinská využije svoju polohu a stane sa vyhľadávanou lokalitou na oddych i bývanie. Dobuduje sa infraštruktúra, opravia sa komunikácie, upravia sa verejné priestranstvá a oživí sa kultúrno-spoločenský život a tradície. Bytová výstavba, podnikanie i rekreácia sa budú rozvíjať v súlade s princípmi udržateľného rozvoja.“

3.2 Návrh a opis stratégie

Stratégiu rozvoja obce Rudinská sa usiluje o elimináciu slabých stránok a problémov a maximálne využitie príležitostí.

Aby obec svoje rozvojové šance čo najlepšie využila a pritom nestratila svoj vidiecky charakter a identitu, je potrebné presadzovať komplexnú a vyváženú stratégiu rozvoja, ktorá bude sledovať prioritné ciele nasledujúcich prioritných oblastí:

- A. Investície do základnej infraštruktúry
- B. Rozvoj bývania, služieb, podnikania a životné prostredie
- C. Podpora cestovného ruchu, kultúry a identity obce

Nadalej je potrebné zvyšovať štandard technickej infraštruktúry a odstraňovať deficity. Kvalitná a všestranne rozvinutá infraštruktúra je základným predpokladom kvality bývania a života v obci. Od nej závisí, či sa obci podarí pritiahnúť nových obyvateľov a či obyvatelia budú ochotní v obci zotrvať. Tento faktor je podstatný aj z hľadiska rozvoja podnikania a cestovného ruchu. Prioritnou úlohou bude dobudovanie verejného vodovodu v južnej časti obce a napojenie celého vodovodu na skupinový vodovod a výhľadovo aj vybudovanie kanalizácie s čistením odpadových vôd. Nemenej významnou akciou bude rekonštrukcia miestnych komunikácií, mostov a lávok a dobudovanie parkovísk. Z hľadiska infraštruktúry je tiež potrebné riešiť rozšírenie inžinierskych sietí do nových stavebných lokalít.

V rámci tejto prioritnej oblasti je ďalej potrebné investovať do rekonštrukcie budov vo vlastníctve obce – to sa týka kultúrneho domu, hasičskej zbrojnice, vzdelávacích zariadení, areálu TJ, vrátane ubytovne, ako aj strechy domu smútku. Investície do výstavby infraštruktúry však vyžadujú značné náklady, z ktorých väčšinu bude možné zrealizovať len pri získaní externých zdrojov zo štátnych dotácií a fondov EÚ. Je preto potrebné

uvažovať aj s alternatívnymi riešeniami v prípade, ak tieto zdroje nebude možné získať.

Obec má predpoklady stať sa žiadanou lokalitou pre prisťahovanie obyvateľov a kvalitné rodinné bývanie v atraktívnom prírodnom prostredí. Prvou podmienkou využitia tohto potenciálu je vytvoriť koordinovanú koncepciu územného rozvoja, reprezentovanú územným plánom obce. Novovytvárané obytné ulice je potrebné v predstihu zabezpečiť obslužnými komunikáciami a kompletnými inžinierskymi sieťami. Súčasne je potrebné myslieť aj na perspektívne skupiny obyvateľov, ktoré nedisponujú dostatočným počítačovým kapitálom na kúpu bytu. Výstavbou nájomných bytov ako alternatívou voči individuálnej bytovej výstavbe rodinných domov je možné stabilizovať v obci mladších ekonomicky aktívnych obyvateľov, mladé rodiny.

V obci je pomerne slabo rozvinutá sféra drobného podnikania. Odporúča sa zväziť motiváciu občanov obce na začatie podnikania, zvlášť v segmente žiadaných služieb a v oblasti agroturistiky.

Životné prostredie v obci ovplyvňujú rôzne negatívne faktory a devastačné činitele. Prvoradou úlohou je preto osvetovými akciami, ale aj priamym zapojením zvyšovať environmentálne povedomie obyvateľov. Tým by obec mohla priblížiť k cieľu udržateľného rozvoja. Zvýšenie kvality prostredia v zastavanom území obce by priniesla aj údržba a nová koncepcná výsadba zelene v uliciach obce, spojená s tvorbou oddychových zón.

Zastavané územie obce je ohrozené povodňovými stavmi na Rudinskom potoku. Elimináciu nebezpečenstva povodní je možné dosiahnuť jednak úpravou a reguláciou koryta potoka v zastavanom území, ale nevyhnutné sú aj vodozádržné opatrenia na zvýšenie retenčnej schopnosti krajiny.

Pre rôzne vekové skupiny obyvateľstva je potrebné zabezpečiť dostatok možností pre spoločenské kontakty – udržiavaním vyváženého spektra podujatí a aktivít kultúrno-spoločenského života, rozšírením cezhraničnej spolupráce s inými obcami. Zvýšenie záujmu obyvateľov o dianie v obci je možné dosiahnuť organizovaním súťažných podujatí, vydávaním kalendára kultúrno-spoločenských a športových podujatí, ktoré sa budú konať nielen v samotnej obci, ale v celom regióne.

Vzhľad obce je jej vizitkou vo vzťahu k návštevníkom – môže povzbudiť ich záujem o obec, jej históriu a tým predĺžiť ich pobyt v obci a získať od nich viac zdrojov. Aj obyvatelia ocenia, ak obec bude upravená, verejné priestory atraktívne, doplnené typickými prvkami drobnej architektúry – a prejaví sa to väčšou hrdosťou na svoju obec. K tomu by domohla aj postupná obnova historických pamiatok (prícestných krížov a kaplniek).

Vhodnými nástrojmi prezentácie histórie a tradícií by bolo vydanie prezentačnej publikácie o obci a zriadenie miestnej expozície (múzea) tradícií a remesiel. Vhodné by bolo obnoviť pomaly zabudnuté remeselné a folklórne tradície, spoločenské organizácie a obnoviť tak súdržnosť a životaschopnosť miestnej komunity.

3.3 Strategické ciele

Strategické ciele nemajú charakter „hotových návrhov“, ale reprezentujú istú filozofiu prístupu k riešeniu problémov, ktorú naznačila už strategická vízia. Strategické ciele sú špecifické – t.j. sú viazané na 3 vytypované prioritné oblasti. Prioritné oblasti budú predstavovať hlavné oblasti smerovania finančnej a organizačnej podpory rozvoja.

Hierarchia strategických cieľov a opatrení

Vízia obce Rudinská

„Obec Rudinská využije svoju polohu a stane sa vyhľadávanou lokalitou na oddych i bývanie. Dobuduje sa infraštruktúra, opraví sa komunikácie, upravia sa verejné priestranstvá a oživí sa kultúrno-spoločenský život a tradície. Bytová výstavba, podnikanie i rekreácia sa budú rozvíjať v súlade s princípmi udržateľného rozvoja.“

Prioritná oblasť A		Prioritná oblasť B		Prioritná oblasť C	
Investície do základnej infraštruktúry		Rozvoj bývania, podnikania a životné prostredie		Podpora identity obce, kultúry a cestovného ruchu	
Cieľ	Cieľ	Cieľ	Cieľ	Cieľ	Cieľ
Opatrenie A.1	Opatrenie A.2	Opatrenie B.1	Opatrenie B.2	Opatrenie C.1	Opatrenie C.2
Cieľ	Cieľ	Cieľ	Cieľ	Cieľ	Cieľ
Opatrenie A.3	Opatrenie A.4	Opatrenie B.3	Opatrenie B.4	Opatrenie C.3	Opatrenie C.4

Prehľad strategických cieľov a opatrení pre Prioritnú oblasť A – Investície do základnej infraštruktúry

Cieľ: Zlepšenie stavu verejných budov

- Opatrenie A.1 Stavebné investície do budov vo vlastníctve obce

Cieľ: Vybavenie progresívnymi systémami informačnej infraštruktúry

- Opatrenie A.2 Investície do systémov informačnej infraštruktúry

Cieľ: Plne vybudovaná infraštruktúra zásobovania vodou a odkanalizovania

- Opatrenie A.3 Investície do infraštruktúry zásobovania vodou a odkanalizovania

Cieľ: Zlepšenie stavu dopravnej infraštruktúry

- Opatrenie A.4 Investície do dopravnej infraštruktúry

Prehľad strategických cieľov a opatrení pre Prioritnú oblasť B – Rozvoj bývania, podnikania a životné prostredie

Cieľ: Komplexný rozvoj bytovej výstavby s príslušnou infraštruktúrou

- Opatrenie B.1 Podpora bytovej výstavby

Cieľ: Oživenie podnikateľského prostredia v obci

- Opatrenie B.2 Podpora podnikania

Cieľ: Zvýšenie krajinnoekologických kvalít územia

- Opatrenie B.3 Úpravy krajinných prvkov

Cieľ: Environmentálne prijateľné hospodárenie s prírodnými zdrojmi

- Opatrenie B.4 Odpadové hospodárstvo a využitie obnoviteľných zdrojov

Prehľad strategických cieľov a opatrení pre Prioritnú oblasť C – Podpora identity obce, kultúry a cestovného ruchu

Cieľ: Vybudovaná infraštruktúra cestovného ruchu

- Opatrenie C.1 Investície do infraštruktúry cestovného ruchu

Cieľ: Atraktívne verejné priestranstvá posilňujúce identitu obce

- Opatrenie C.2 Podpora prvkov identity obce

Cieľ: Bohatší spoločenský život v obci

- Opatrenie C.3 Podpora spoločenského života

Cieľ: Obec so zachovanými pamiatkami, hrdá na tradície a históriu

- Opatrenie C.4 Obnova pamiatok, prezentácia tradícií a histórie

4. Programová časť

4.1 Návrh opatrení a aktivít

Programová časť obsahuje podrobnejšie rozpracovanie stratégie na úrovni opatrení a aktivít. Pre každú prioritnú oblasť je navrhnutý súbor konkrétnych **opatrení, aktivít, resp. projektov** smerujúcich k naplneniu rozvojovej stratégie obce, reprezentovanou víziou a strategickými cieľmi. Opatrenia a aktivity dodávajú dlhodobej a abstraktnejšie ponímanej stratégii žiaduci operatívny aspekt tým, že ju transformujú do konkrétnych praktických krokov. Preto sa týkajú kratšieho obdobia, ich plánovací horizont je 3 – 5 rokov.

V niektorých prípadoch sa počíta s neskorším začiatkom realizácie (v druhom slede), po splnení istých nevyhnutných podmienok.

Programová časť obsahuje prvky rôzneho druhu a hierarchických úrovní:

- opatrenia – predstavujú vecne príbuzné skupiny aktivít / projektov
- aktivity – sú neinvestičného charakteru, často s predpokladom permanentného priebehu
- projekty – predstavujú investičné akcie prípadne aj komplexné časovo ohraničené akcie neinvestičného charakteru; sú rámcovými projektmi, t.j. nie podrobnými realizačnými projektmi

Ku každej aktivite/projektu je pripojená charakteristika (v podobe tabuľkového formulára), ktorá obsahuje nasledujúce položky:

- stručný opis – zahŕňajúci opis stavu pred realizáciou a opis výstupov / výsledkov, t.j. čo sa má projektom dosiahnuť
- určenie zodpovedného subjektu (garanta), prípadne aj kontaktnej osoby a spolupracujúcich subjektov
- obdobie realizácie
- väzba na cieľ – odôvodnenie prínosu pre obec a pre splnenie strategických cieľov
- prehľad užívateľov – cieľových skupín, ktoré budú profitovať z realizácie projektu / aktivity
- merateľné ukazovatele – v podobe merateľných indikátorov úspešnosti – len ak nie je účelné posudzovať splnenie projektu v zmysle jeho popisu v stanovenom čase
- prehľad rizík – možných ohrození realizácie projektu / aktivity
- špecifikáciu potrebných postupových krokov podmieňujúcich realizáciu - len v prípade zložitejších projektov / aktivít
- odhad nákladov (nemožno zamieňať s presným rozpočtom)
- určenie spôsobu financovania
- ostatné údaje – napr. zmluvné podmienky, poznámky

Tabuľka opatrení, projektov a aktivít podľa prioritných oblastí

Opatrenie	Projekt / Aktivita	Prioritná oblasť
A.1 Stavebné investície do budov vo vlastníctve obce	A.1.1 Rekonštrukcia kultúrneho domu A.1.2 Rekonštrukcia strechy domu smútku A.1.3 Dokončenie rekonštrukcie materskej školy A.1.4 Dokončenie rekonštrukcie základnej školy A.1.5 Rekonštrukcia areálu TJ a ubytovne A.1.6 Rekonštrukcia požiarnej zbrojnice	A – Investície do základnej infraštruktúry
A.2 Investície do systémov informačnej infraštruktúry	A.2.1 Rozšírenie kamerového systému A.2.2 Zavádzanie systému elektronickej komunikácie s občanmi	
A.3 Investície do infraštruktúry zásobovania vodou a odkanalizovania	A.3.1 Rozšírenie verejného vodovodu A.3.2 Výstavba splaškovej kanalizácie	
A.4 Investície do dopravnej infraštruktúry	A.4.1 Rekonštrukcia miestnych komunikácií v obci A.4.2 Rekonštrukcia prístupových komunikácií do osád A.4.3 Dobudovanie parkovísk A.4.4 Rekonštrukcia mosta k ihrisku A.4.5 Rekonštrukcia lávok	
B.1 Podpora bytovej výstavby	B.1.1 Obstaranie územného plánu obce B.1.2 Výstavba nájomných bytov B.1.3 Vybudovanie obslužných komunikácií v nových stavebných lokalitách B.1.4 Vybudovanie inžinierskych sietí v nových stavebných lokalitách	B – Rozvoj bývania, podnikania a životné prostredie
B.2 Podpora podnikania	B.2.1 Podpora podnikania a samozamestnanosti obyvateľov B.2.2 Podpora vzniku reštauračných a ubytovacích služieb a služieb pre obyvateľstvo	
B.3 Úpravy krajinných prvkov	B.3.1 Údržba a výsadba verejnej zelene v uliciach obce B.3.2 Protipovodňové opatrenia a úpravy tokov	
B.4 Odpadové hospodárstvo a využitie obnoviteľných zdrojov	B.4.1 Zariadenie na zhodnocovanie odpadu a kompostovanie B.4.2 Akcie zamerané na zvyšovanie environmentálneho povedomia B.4.3 Inštalovanie fotovoltaiických zariadení na obecné budovy	
C.1 Investície do infraštruktúry cestovného ruchu	C.1.1 Vybudovanie / vyznačenie miestnych cyklotrás	C – Podpora identity obce, kultúry a cestovného ruchu
C.2 Podpora prvkov identity obce	C.2.1 Vytvorenie oddychových zón v obci C.2.2 Osadenie informačných a navigačných tabúľ	
C.3 Podpora	C.3.1 Organizovanie podujatí a aktivít kultúrneho a	

Opatrenie	Projekt / Aktivita	Prioritná oblasť
spoločenského života	spoločenského života	
	C.3.2 Nadviazanie družobnej / cezhraničnej spolupráce	
	C.3.3 Podpora vzniku spoločenských organizácií	
	C.3.4 Súťažné akcie pre deti, mládež i dospelých	
C.4 Obnova pamiatok, prezentácia tradícií a histórie	C.4.1 Rekonštrukcia kultúrno-historických pamiatok	
	C.4.2 Vydanie publikácie o obci	
	C.4.3 Zriadenie expozície tradícií a remesiel	
	C.4.4 Obnovenie folklórnych tradícií	
	C.4.5 Bývanie pre správcu farnosti	

Merateľné ukazovatele

Súčasťou programovej časti je aj stanovenie merateľných ukazovateľov pre hodnotenie programového dokumentu. Merateľné ukazovatele majú charakter kvantitatívnych indikátorov úspešnosti, definujúcich cieľové hodnoty, ktoré sa majú dosiahnuť.

Z hľadiska monitorovania plnenia jednotlivých aktivít a projektov je potrebné sledovať merateľné ukazovatele výsledku, prípadne, výstupu a dopadu.

Ukazovatele výsledku vyjadrujú priamy efekt projektu bezprostredne po ukončení realizácie projektu a merajú bezprostredný následok, ktorý bol vyvolaný výstupom.

Za ukazovateľ výstupu možno považovať realizáciu aktivít projektu v stanovenom rozsahu, danom parametrami projektu (opísaný výsledok, náklady, stavebné parametre a pod.).

Odrážajú skutočnosť, že niečo bolo vytvorené, realizované, zriadené.

Ukazovatele dopadu vyjadrujú dlhodobý efekt aktivity / projektu, teda príspevok k cieľom, či k potrebám danej cieľovej skupiny.

Pre jednotlivé opatrenia stanovujeme prevažne ukazovatele výsledku. Projekty, pre ktoré nie sú osobitne stanovené merateľné ukazovatele, sa považujú za realizované, ak sa projekt realizuje v plnom rozsahu (100%) – t.j. ide o aplikáciu ukazovateľa výstupu. Naplnenie ukazovateľov výstupu sa uvádza v %.

Tabuľka ukazovateľov výsledkov, dopadov

Označ. opatr.	Názov ukazovateľa	Definícia	Inform. zdroj	Merná jedn.	Východ. hodnota	Cieľová hodnota 2020
A.1.3	Zníženie energetickej náročnosti objektu	výsledok	obec	%	–	15
A.1.4	Zníženie energetickej náročnosti objektu	výsledok	obec	%	–	15
A.3.1	Podiel obyvateľov napojených na verejný vodovod	výsledok	obec	%	60	90
A.4.1	Dĺžka rekonštruovaných komunikácií	výsledok	obec	km	–	0,5
A.4.2	Dĺžka rekonštruovaných komunikácií	výsledok	obec	km	–	2
B.1.2	Počet nových nájomných bytov	výsledok	obec	počet	–	6
B.2.1	Počet nových podnikateľov	výsledok	obec	počet	–	5
B.2.2	Počet nových prevádzok	výsledok	obec	počet	–	1
B.4.1	Zvýšenie podielu zhodnoteného odpadu	výsledok	obec	%	–	20
B.4.2	Počet zapojených obyvateľov	výsledok	obec	počet	–	30
C.1.1	Dĺžka vyznačených cyklotrás	výsledok	obec	km	–	2
C.3.1	Počet podujatí ročne	výsledok	obec	počet	–	3
C.3.3	Počet fungujúcich spoločenských organizácií	výsledok	obec	počet	–	3
C.3.4	Počet zapojených obyvateľov	výsledok	obec	počet	–	20

4.2 Opatrenia a aktivity pre Prioritnú oblasť A – Investície do základnej infraštruktúry

Formuláre pre prípravu projektov a aktivít

Názov	A.1.1 Rekonštrukcia kultúrneho domu
Opis - stav pred realizáciou	Stav objekt kultúrneho domu s obecným úradom nezodpovedá súčasným nárokom
Opis - výstupy	Uskutoční sa rekonštrukcia projektu so zameraním na zníženie energetickej náročnosti (zateplenie) a rekonštrukcia sály
Garant	obec
Kontaktná osoba garanta	starosta
Spolupráca	–
Obdobie realizácie	2016 – 2020
Väzba na cieľ	Zlepšenie stavu verejných budov
Užívatelia	obyvatelia obce
Indikátory monitoringu	–
Riziká	nedostatok finančných zdrojov
Postup realizácie	1. aktualizácia projektovej dokumentácie a rozpočtu / 2. príprava žiadosti o NFP / 3. výber dodávateľa / 4. realizácia
Náklady	70 000 Eur
Financovanie	Environmentálny fond
Zmluvné podmienky	podľa výsledku verejného obstarávania
Poznámky	–

Názov	A.1.2 Rekonštrukcia strechy domu smútku
Opis - stav pred realizáciou	Strecha domu smútku je v nevyhovujúcom stave
Opis - výstupy	Strecha domu smútku bude rekonštruovaná
Garant	obec
Kontaktná osoba garanta	starosta
Spolupráca	–
Obdobie realizácie	2016 – 2020
Väzba na cieľ	Zlepšenie stavu verejných budov
Užívatelia	obyvatelia obce
Indikátory monitoringu	–
Riziká	nedostatok finančných zdrojov
Postup realizácie	–
Náklady	3000 Eur
Financovanie	obec
Zmluvné podmienky	–

Názov	A.1.3 Dokončenie rekonštrukcie materskej školy
Opis - stav pred realizáciou	Objekt materskej školy nevyhovuje hlavne z hľadiska energetickej efektívnosti prevádzky
Opis - výstupy	Uskutoční sa rekonštrukcia objektu materskej školy so zameraním na zateplenie a výmenu okien
Garant	obec
Kontaktná osoba garanta	starosta
Spolupráca	–
Obdobie realizácie	2016 – 2017
Väzba na cieľ	Zlepšenie stavu verejných budov
Užívatelia	obyvatelia obce - deti
Indikátory monitoringu	zníženie energetickej náročnosti objektu: min. 15%
Riziká	nezískanie NFP
Postup realizácie	1. vypracovanie projektovej dokumentácie a rozpočtu / 2. príprava žiadosti o NFP / 3. výber dodávateľa / 4. realizácia
Náklady	240 000 Eur
Financovanie	fondy EÚ
Zmluvné podmienky	podľa výsledku verejného obstarávania
Poznámky	–

Názov	A.1.4 Dokončenie rekonštrukcie základnej školy
Opis - stav pred realizáciou	Objekt základnej školy nevyhovuje hlavne z hľadiska energetickej efektívnosti prevádzky
Opis - výstupy	Uskutoční sa rekonštrukcia objektu materskej školy so zameraním na zateplenie
Garant	obec
Kontaktná osoba garanta	starosta
Spolupráca	–
Obdobie realizácie	2016 – 2017
Väzba na cieľ	Zlepšenie stavu verejných budov
Užívatelia	obyvatelia obce - deti
Indikátory monitoringu	zníženie energetickej náročnosti objektu: min. 15%
Riziká	nedostatok finančných zdrojov
Postup realizácie	1. vypracovanie projektovej dokumentácie a rozpočtu / 2. výber dodávateľa / 3. realizácia
Náklady	80 000 Eur
Financovanie	dotácia zo ŠR (fondy EÚ)
Zmluvné podmienky	podľa výsledku verejného obstarávania
Poznámky	–

Názov	A.1.5 Rekonštrukcia areálu TJ a ubytovne
Opis - stav pred realizáciou	Stav areálu a objektov TJ je nevyhovujúci
Opis - výstupy	Uskutoční sa komplexná rekonštrukcia areálu TJ s jeho prevádzkovým vybavením, vrátane ubytovne a jej prípadného rozšírenia
Garant	obec
Kontaktná osoba garanta	starosta
Spolupráca	–
Obdobie realizácie	2018 – 2020
Väzba na cieľ	Zlepšenie stavu verejných budov
Užívatelia	obyvatelia obce, návštevníci
Indikátory monitoringu	–
Riziká	nedostatok finančných zdrojov
Postup realizácie	1. príprava projektu s rozpočtom / 2. výber dodávateľa / 3. realizácia
Náklady	120 000 Eur
Financovanie	fondy EÚ (cezhr. spolupráca)
Zmluvné podmienky	podľa výsledku verejného obstarávania
Poznámky	–

Názov	A.1.6 Rekonštrukcia požiarnej zbrojnice
Opis - stav pred realizáciou	Objekt požiarnej zbrojnice je v nevyhovujúcom stave
Opis - výstupy	Uskutoční sa rekonštrukcia objektu požiarnej zbrojnice
Garant	obec
Kontaktná osoba garanta	starosta
Spolupráca	–
Obdobie realizácie	2018 – 2020
Väzba na cieľ	Zlepšenie stavu verejných budov
Užívatelia	Dobrovoľný hasičský zbor
Indikátory monitoringu	–
Riziká	nedostatok finančných zdrojov
Postup realizácie	1. príprava projektu s rozpočtom / 2. výber dodávateľa / 3. realizácia
Náklady	40 000 Eur
Financovanie	obec, dotácie
Zmluvné podmienky	podľa výsledku verejného obstarávania
Poznámky	–

Názov	A.2.1 Rozšírenie kamerového systému
Opis - stav pred realizáciou	V obci je na vybraných priestranstvách inštalovaný kamerový systém
Opis - výstupy	Kamerový systém bude inštalovaný aj verejné priestranstvá aj v ďalších častiach obce
Garant	obec
Kontaktná osoba garanta	starosta
Spolupráca	–
Obdobie realizácie	2016 – 2017
Väzba na cieľ	Vybavenie progresívnymi systémami informačnej infraštruktúry
Užívatelia	obyvatelia obce
Indikátory monitoringu	–
Riziká	nezískanie dotácie
Postup realizácie	–
Náklady	7000 Eur
Financovanie	dotácie zo ŠR (fondy EÚ)
Zmluvné podmienky	–
Poznámky	–

Názov	A.2.2 Zavádzanie systému elektronickej komunikácie s občanmi
Opis - stav pred realizáciou	
Opis - výstupy	Obec zavedie progresívny systém elektronickej komunikácie s občanmi
Garant	obec
Kontaktná osoba garanta	starosta
Spolupráca	spol. DECOM
Obdobie realizácie	2015 – 2016
Väzba na cieľ	Vybavenie progresívnymi systémami informačnej infraštruktúry
Užívatelia	obyvatelia obce
Indikátory monitoringu	–
Riziká	–
Postup realizácie	–
Náklady	
Financovanie	obec
Zmluvné podmienky	–
Poznámky	–

Názov	A.3.1 Rozšírenie verejného vodovodu
Opis - stav pred realizáciou	Južná časť zastavaného územia nie je pokrytá vodovodom. Vodovod je zásobovaný len z miestnych vodných zdrojov
Opis - výstupy	Verejný vodovod sa rozšíri do časti zastavaného územia, ktoré nie je pokryté vodovodnou sieťou. Podľa možností sa vodovod napojí na skupinový vodovod.
Garant	obec
Kontaktná osoba garanta	starosta
Spolupráca	–
Obdobie realizácie	2016 – 2017
Väzba na cieľ	Plne vybudovaná infraštruktúra zásobovania vodou a odkanalizovania
Užívatelia	obyvatelia obce
Indikátory monitoringu	podiel obyvateľov napojených na verejný vodovod: min. 90%
Riziká	nedostatok finančných zdrojov
Postup realizácie	–
Náklady	50 000 Eur
Financovanie	Environmentálny fond
Zmluvné podmienky	–
Poznámky	–

Názov	A.3.2 Výstavba splaškovej kanalizácie
Opis - stav pred realizáciou	V obci nie je splašková kanalizácia
Opis - výstupy	V zastavanom území obce sa vybuduje gravitačná splašková kanalizácia s čistením odpadových vôd, resp. s napojením na ČOV
Garant	SEVAK, a.s.
Kontaktná osoba garanta	–
Spolupráca	obec
Obdobie realizácie	2018 – 2020 (výhľad)
Väzba na cieľ	Plne vybudovaná infraštruktúra zásobovania vodou a odkanalizovania
Užívatelia	obyvatelia obce
Indikátory monitoringu	–
Riziká	nezískanie NFP
Postup realizácie	1. príprava projektu s rozpočtom / 2. príprava žiadosti o NFP / 3. výber dodávateľa / 4. realizácia
Náklady	500 000 Eur
Financovanie	fondy EÚ
Zmluvné podmienky	podľa výsledku verejného obstarávania
Poznámky	–

Názov	A.4.1 Rekonštrukcia miestnych komunikácií v obci
Opis - stav pred realizáciou	Niektoré miestne komunikácie sa vyznačujú nevyhovujúcimi technickými parametrami – nerovnosti vozovky, líniové a bodové závady
Opis - výstupy	Komunikácie budú rekonštruované v požadovaných parametroch
Garant	obec
Kontaktná osoba garanta	starosta
Spolupráca	–
Obdobie realizácie	2016 – 2017
Väzba na cieľ	Zlepšenie stavu dopravnej infraštruktúry
Užívatelia	obyvatelia obce
Indikátory monitoringu	dĺžka rekonštruovaných komunikácií: min. 0,5 km
Riziká	nezískanie NFP
Postup realizácie	1. vypracovanie projektu s rozpočtom / 2. príprava žiadosti o NFP / 3. výber dodávateľa / 4. realizácia
Náklady	100 000 Eur
Financovanie	fondy EÚ
Zmluvné podmienky	podľa výsledku verejného obstarávania
Poznámky	–

Názov	A.4.2 Rekonštrukcia prístupových komunikácií do osád
Opis - stav pred realizáciou	Niektoré osady sú prístupné len po nespevnených cestách
Opis - výstupy	Uskutoční sa rekonštrukcia a spevnenie prístupových komunikácií
Garant	obec
Kontaktná osoba garanta	starosta
Spolupráca	–
Obdobie realizácie	2018 – 2020
Väzba na cieľ	Zlepšenie stavu dopravnej infraštruktúry
Užívatelia	obyvatelia obce
Indikátory monitoringu	dĺžka rekonštruovaných komunikácií: min. 2 km
Riziká	nedostatok finančných zdrojov
Postup realizácie	–
Náklady	50 000 Eur
Financovanie	obec, dotácie
Zmluvné podmienky	–
Poznámky	–

Názov	A.4.3 Dobudovanie parkovísk
Opis - stav pred realizáciou	Na odstavovanie vozidiel v obci sa využívajú len provizórne plochy – rozšírenia vozovky, krajnice
Opis - výstupy	Na miestach s potrebou odstavovania vozidiel – hlavne pri kostole a cintoríne budú vybudované odstavné plochy s primeranou kapacitou
Garant	obec
Kontaktná osoba garanta	starosta
Spolupráca	–
Obdobie realizácie	2016 – 2017
Väzba na cieľ	Zlepšenie stavu dopravnej infraštruktúry
Užívatelia	obyvatelia obce
Indikátory monitoringu	–
Riziká	nedostatok finančných zdrojov
Postup realizácie	–
Náklady	20 000 Eur
Financovanie	fondy EÚ
Zmluvné podmienky	–
Poznámky	–

Názov	A.4.4 Rekonštrukcia lávok
Opis - stav pred realizáciou	Nehnuteľnosti – rodinné domy pri potoku sú z cesty III. triedy prístupné prostredníctvom lávok; z nich mnohé sú v nevyhovujúcom stave
Opis - výstupy	Uskutoční sa postupná rekonštrukcia lávok nad Rudinským potokom
Garant	obec
Kontaktná osoba garanta	starosta
Spolupráca	vlastníci priľahlých nehnuteľností
Obdobie realizácie	2018 – 2020
Väzba na cieľ	Zlepšenie stavu dopravnej infraštruktúry
Užívatelia	obyvatelia obce – vlastníci nehnuteľností
Indikátory monitoringu	–
Riziká	nedostatok finančných zdrojov
Postup realizácie	–
Náklady	
Financovanie	obec, súkromné zdroje
Zmluvné podmienky	–
Poznámky	–

4.3 Opatrenia a aktivity pre Prioritnú oblasť B – Rozvoj bývania, služieb, podnikania a životné prostredie

Formuláre pre prípravu projektov a aktivít

Názov	B.1.1 Obstaranie územného plánu obce
Opis - stav pred realizáciou	V obci rastie záujem o individuálnu bytovú výstavbu; pripravuje sa zákonná povinnosť obstarania územného plánu aj pre menšie obce
Opis - výstupy	Obec bude mať schválený územný plán obce, ktorý bude kvalifikovaným podkladom pre usmerňovanie stavebných aktivít, funkčného využitia a priestorového usporiadania obce
Garant	obec
Kontaktná osoba garanta	starosta
Spolupráca	–
Obdobie realizácie	2015 – 2016
Väzba na cieľ	Komplexný rozvoj bytovej výstavby s príslušnou infraštruktúrou
Užívatelia	obyvatelia obce, podnikatelia
Indikátory monitoringu	–
Riziká	–
Postup realizácie	–
Náklady	15 000 Eur
Financovanie	dotácia zo ŠR
Zmluvné podmienky	–
Poznámky	–

Názov	B.1.2 Výstavba nájomných bytov
Opis - stav pred realizáciou	V obci je dopyt po nájomnom bývaní
Opis - výstupy	Pre skupiny obyvateľov, ktoré nedisponujú dostatočným počiatočným kapitálom na kúpu bytu, vznikne výstavbou bytových domov alternatíva voči individuálnej bytovej výstavbe rodinných domov dostupných len pre vyššie príjmové skupiny.
Garant	obec
Kontaktná osoba garanta	starosta
Spolupráca	–
Obdobie realizácie	2016 – 2020
Väzba na cieľ	Komplexný rozvoj bytovej výstavby s príslušnou infraštruktúrou
Užívatelia	obyvatelia obce
Indikátory monitoringu	Počet nových nájomných bytov: min. 6
Riziká	nezískanie úveru
Postup realizácie	–
Náklady	
Financovanie	úver ŠFRB
Zmluvné podmienky	–

Názov	B.1.3 Vybudovanie obslužných komunikácií v nových stavebných lokalitách
Opis - stav pred realizáciou	V obci je značný záujem o individuálnu bytovú výstavbu
Opis - výstupy	V nových uliciach sa vybudujú spevnené komunikácie s asfaltovým / betónovým povrchom
Garant	obec
Kontaktná osoba garanta	starosta
Spolupráca	vlastníci pozemkov
Obdobie realizácie	2016 – 2020
Väzba na cieľ	Komplexný rozvoj bytovej výstavby s príslušnou infraštruktúrou
Užívatelia	vlastníci nehnuteľností, obyvatelia
Indikátory monitoringu	–
Riziká	nedostatok finančných zdrojov
Postup realizácie	–
Náklady	50 000 Eur / 100 m
Financovanie	obec, súkromné zdroje, fondy EÚ
Zmluvné podmienky	–
Poznámky	–

Názov	B.1.4 Vybudovanie inžinierskych sietí v nových stavebných lokalitách
Opis - stav pred realizáciou	V obci je značný záujem o individuálnu bytovú výstavbu
Opis - výstupy	V nových uliciach sa vybuduje vodovod, kanalizácia, elektrické rozvody, plynovod, v predstihu pred výstavbou rodinných domov
Garant	obec
Kontaktná osoba garanta	starosta
Spolupráca	vlastníci pozemkov
Obdobie realizácie	2016 – 2020
Väzba na cieľ	Komplexný rozvoj bytovej výstavby s príslušnou infraštruktúrou
Užívatelia	vlastníci nehnuteľností, obyvatelia
Indikátory monitoringu	–
Riziká	nedostatok finančných zdrojov
Postup realizácie	–
Náklady	70 000 Eur / 100 m
Financovanie	obec, súkromné zdroje, fondy EÚ
Zmluvné podmienky	–
Poznámky	–

Názov	B.2.1 Podpora podnikania a samozamestnanosti obyvateľov
Opis - stav pred realizáciou	Počet podnikateľov a vytvorených pracovných miest v obci je nízky
Opis - výstupy	Zavedie sa systém motivácie občanov na samozamestnanie ako SZČO v oblasti poskytovania služieb, remeselných činností, poľnohospodárskych aktivít.
Garant	obec
Kontaktná osoba garanta	starosta
Spolupráca	obyvatelia
Obdobie realizácie	2018 – 2020
Väzba na cieľ	Oživenie podnikateľského prostredia v obci
Užívatelia	obyvatelia obce
Indikátory monitoringu	Počet nových podnikateľov: min. 5
Riziká	nezáujem obyvateľov
Postup realizácie	–
Náklady	
Financovanie	
Zmluvné podmienky	–
Poznámky	–

Názov	B.2.2 Podpora vzniku reštauračných a ubytovacích služieb a služieb pre obyvateľstvo
Opis - stav pred realizáciou	Sektor služieb je zastúpený len prevádzkami pohostinstiev a predajní s potravinárskym tovarom
Opis - výstupy	Zavedie sa systém motivácie občanov obce na začatie podnikania, zvlášť v segmente služieb pre obyvateľstvo a služieb cestovného ruchu. Možné nástroje motivácie: oslovenie potenciálnych podnikateľov, podpora propagácie a pod.
Garant	obec
Kontaktná osoba garanta	starosta
Spolupráca	–
Obdobie realizácie	2016 – 2020
Väzba na cieľ	Oživenie podnikateľského prostredia v obci
Užívatelia	obyvatelia obce
Indikátory monitoringu	Počet nových prevádzok: min. 1
Riziká	nezáujem obyvateľov / podnikateľov
Postup realizácie	–
Náklady	
Financovanie	
Zmluvné podmienky	–
Poznámky	–

Názov	B.3.1 Údržba a výsadba verejnej zelene v uliciach obce
Opis - stav pred realizáciou	Kvalita zelene na verejných priestranstvách je pomerne nízka
Opis - výstupy	Bude vysadená a upravená parková zeleň na verejných priestranstvách. Ďalej bude vysadená a upravená sprievodná líniová zeleň pozdĺž komunikácií v zastavanom území obce.
Garant	obec
Kontaktná osoba garanta	starosta
Spolupráca	–
Obdobie realizácie	2018 – 2020
Väzba na cieľ	Zvýšenie krajinoekologických kvalít územia
Užívatelia	obyvatelia obce, návštevníci
Indikátory monitoringu	–
Riziká	nedostatok finančných zdrojov
Postup realizácie	–
Náklady	20 000 Eur
Financovanie	obec, fondy EÚ
Zmluvné podmienky	–
Poznámky	–

Názov	B.3.2 Protipovodňové opatrenia a úpravy tokov
Opis - stav pred realizáciou	Obec bola postihnutá povodňou v roku 2012 so škodami na majetku
Opis - výstupy	Uskutočnia sa úpravy koryta potoka, ako aj špeciálne opatrenia na zvýšenie retenčnej schopnosti horného toku Rudinského potoka (hrádzky)
Garant	obec
Kontaktná osoba garanta	starosta
Spolupráca	–
Obdobie realizácie	2016 – 2018
Väzba na cieľ	Zvýšenie krajinoekologických kvalít územia
Užívatelia	obyvatelia obce, hospodárske subjekty na lesnej a poľnoh. pôde
Indikátory monitoringu	–
Riziká	nedostatok finančných zdrojov
Postup realizácie	–
Náklady	500 000 Eur
Financovanie	Environmentálny fond
Zmluvné podmienky	–
Poznámky	–

Názov	B.4.1 Zariadenie na zhodnocovanie odpadu a kompostovanie
Opis - stav pred realizáciou	Obec má zavedený separovaný zber odpadu
Opis - výstupy	Zrealizujú sa ďalšie aktivity na zvýšenie miery recyklácie odpadu (využitie objektu garáže) a zhodnocovanie biologického odpadu formou kompostovania (kompostéry)
Garant	obec
Kontaktná osoba garanta	starosta
Spolupráca	–
Obdobie realizácie	2018 – 2020
Väzba na cieľ	Environmentálne prijateľné hospodárenie s prírodnými zdrojmi
Užívatelia	obyvatelia obce
Indikátory monitoringu	zvýšenie podielu zhodnoteného odpadu o 20%
Riziká	nedostatok finančných zdrojov, nízke environmentálne povedomie obyvateľov
Postup realizácie	–
Náklady	50 000 Eur
Financovanie	Environmentálny fond, obec
Zmluvné podmienky	–
Poznámky	–

Názov	B.4.2 Akcie zamerané na zvyšovanie environmentálneho povedomia
Opis - stav pred realizáciou	Environmentálne povedomie obyvateľov je pomerne nízke
Opis - výstupy	Obec bude vyvíjať úsilie na zvýšenie environmentálneho povedomia jednak osvetovými akciami a hlavne motivovaním a aktívnym zapojením obyvateľov do akcií spoločného upratovania a skrášľovania obce, čistenia verejných priestranstiev, výsadby zelene a starostlivosti o zeleň
Garant	obec
Kontaktná osoba garanta	starosta
Spolupráca	obyvatelia
Obdobie realizácie	2015 – 2020
Väzba na cieľ	Environmentálne prijateľné hospodárenie s prírodnými zdrojmi
Užívatelia	obyvatelia obce
Indikátory monitoringu	počet zapojených obyvateľov: min. 30
Riziká	nízky záujem obyvateľov
Postup realizácie	–
Náklady	
Financovanie	obec, dotácie
Zmluvné podmienky	–
Poznámky	–

Názov	B.4.3 Inštalovanie fotovoltaických zariadení na obecné budovy
Opis - stav pred realizáciou	
Opis - výstupy	Na budovy vo vlastníctve obce (ZŠ, MŠ, OcÚ) budú inštalované fotovoltaické zariadenia na ekologickú výrobu elektrickej energie
Garant	obec
Kontaktná osoba garanta	starosta
Spolupráca	–
Obdobie realizácie	2018 – 2020
Väzba na cieľ	Environmentálne prijateľné hospodárenie s prírodnými zdrojmi
Užívatelia	obec
Indikátory monitoringu	–
Riziká	nedostatok finančných zdrojov
Postup realizácie	–
Náklady	30 000 Eur
Financovanie	obec, fondy EÚ
Zmluvné podmienky	–
Poznámky	–

4.4 Opatrenia a aktivity pre Prioritnú oblasť C – Podpora cestovného ruchu, kultúry a identity obce

Formuláre pre prípravu projektov a aktivít

Názov	C.1.1 Vybudovanie / vyznačenie miestnych cyklotrás
Opis - stav pred realizáciou	V okolí obce je vyznačená cyklotrasa po existujúcich automobilových komunikáciách, ako aj pešie turistické trasy
Opis - výstupy	Vyznačia, resp. vybudujú sa ďalšie vhodné úseky cyklotrás
Garant	MAS
Kontaktná osoba garanta	–
Spolupráca	Obec Rudinská
Obdobie realizácie	2018 – 2020
Väzba na cieľ	Vybudovaná infraštruktúra cestovného ruchu
Užívatelia	obyvatelia obce, návštevníci
Indikátory monitoringu	Dĺžka vyznačených cyklotrás: min. 2 km
Riziká	nedostatok finančných zdrojov, vlastnícke vzťahy
Postup realizácie	1. vypracovanie projektovej dokumentácie a rozpočtu / 2. žiadosť o NFP / 3. výber dodávateľa / 4. realizácia stavby
Náklady	50 000 Eur
Financovanie	fondy EÚ
Zmluvné podmienky	–
Poznámky	–

Názov	C.2.1 Vytvorenie oddychových zón v obci
Opis - stav pred realizáciou	V obci sa nenachádza oddychová zóna (okrem malého priestranstva pred kostolom)
Opis - výstupy	Vytvorené budú atraktívne oddychové zóny s lavičkami a drobnou architektúrou – v školskom areáli, pri pohostinstve
Garant	obec
Kontaktná osoba garanta	starosta
Spolupráca	–
Obdobie realizácie	2016 – 2017
Väzba na cieľ	Atraktívne verejné priestranstvá posilňujúce identitu obce
Užívatelia	obyvatelia obce
Indikátory monitoringu	–
Riziká	nedostatok finančných zdrojov
Postup realizácie	1. vypracovanie projektovej dokumentácie a rozpočtu / 2. žiadosť o NFP / 3. výber dodávateľa / 4. realizácia stavby
Náklady	50 000 Eur
Financovanie	fondy EÚ
Zmluvné podmienky	–

Názov	C.2.2 Osadenie informačných a navigačných tabúl
Opis - stav pred realizáciou	
Opis - výstupy	Pre zlepšenie propagácie obce, turistických možností a ďalších zaujímavostí obce budú na prístupových komunikáciách do obce a zjazde z cyklistickej trasy umiestnené navigačné tabule. Okrem navigačných tabúl sa v uzlových priestoroch osadia aj informačné tabule.
Garant	obec (MAS)
Kontaktná osoba garanta	starosta
Spolupráca	–
Obdobie realizácie	2018 – 2020
Väzba na cieľ	Atraktívne verejné priestranstvá posilňujúce identitu obce
Užívatelia	návštevníci, podnikatelia
Indikátory monitoringu	–
Riziká	nedostatok finančných zdrojov
Postup realizácie	–
Náklady	3000 Eur
Financovanie	obec
Zmluvné podmienky	–
Poznámky	–

Názov	C.3.1 Organizovanie podujatí a aktivít kultúrneho a spoločenského života
Opis - stav pred realizáciou	Obec pravidelne organizuje menšie kultúrno-spoločenské podujatia
Opis - výstupy	Každoročne bude zostavovaný pestrý a vyvážený program kultúrnych a spoločenských podujatí s ohľadom na záujmy rôznych cieľových a vekových skupín obyvateľov. Potrebné je udržanie a podporovanie tradičných a osvedčených aktivít, pri každoročnej inovácii a obmene niektorých podujatí.
Garant	obec
Kontaktná osoba garanta	starosta
Spolupráca	–
Obdobie realizácie	2015 – 2020
Väzba na cieľ	Bohatší spoločenský život v obci
Užívatelia	obyvatelia obce
Indikátory monitoringu	počet podujatí ročne: min. 3
Riziká	nezáujem obyvateľov / návštevníkov
Postup realizácie	–
Náklady	3000 Eur ročne
Financovanie	obec, granty, sponzori
Zmluvné podmienky	–
Poznámky	–

Názov	C.3.2 Nadviazanie družobnej / cezhraničnej spolupráce
Opis - stav pred realizáciou	
Opis - výstupy	Obec nadviaže cezhraničnú spoluprácu zameranú hlavne na kultúrno-spoločenskú oblasť spolupráce s vhodnou obcou v ČR a/alebo v Poľsku
Garant	obec
Kontaktná osoba garanta	starosta
Spolupráca	–
Obdobie realizácie	2016 – 2017
Väzba na cieľ	Bohatší spoločenský život v obci
Užívatelia	obyvatelia obce
Indikátory monitoringu	–
Riziká	nízky záujem
Postup realizácie	–
Náklady	
Financovanie	obec, fondy EÚ (Interreg)
Zmluvné podmienky	–
Poznámky	–

Názov	C.3.3 Podpora vzniku spoločenských organizácií
Opis - stav pred realizáciou	V obci sú aktívne hlavne telovýchovná jednota a dobrovoľný hasičský zbor
Opis - výstupy	Obec bude vyhľadávať potenciálnych lídrov spoločenských organizácií, resp. spolkov v oblasti kultúrneho života, dobrovoľníctva, športu a pod.
Garant	obec
Kontaktná osoba garanta	starosta
Spolupráca	spoločenské organizácie
Obdobie realizácie	2015 – 2020
Väzba na cieľ	Bohatší spoločenský život v obci
Užívatelia	obyvatelia obce
Indikátory monitoringu	počet fungujúcich spoločenských organizácií: min. 3
Riziká	nízky záujem o členstvo, sporadická aktivita
Postup realizácie	–
Náklady	1000 Eur (na podporu činnosti)
Financovanie	obec
Zmluvné podmienky	–
Poznámky	–

Názov	C.3.4 Súťažné akcie pre deti, mládež i dospelých
Opis - stav pred realizáciou	
Opis - výstupy	Akcie zvýšia záujem obyvateľov a podporia ich aktívny prístup – napr. súťaž o najkrajšie upravenú predzáhradku, herno-športové súťaže pre deti, súťaž pre drobnopestovateľov ovocia a zeleniny, súťaž o najzaujímavejšiu fotografiu z diania v obci
Garant	obec
Kontaktná osoba garanta	starosta
Spolupráca	obyvatelia
Obdobie realizácie	2015 – 2020
Väzba na cieľ	Bohatší spoločenský život v obci
Užívatelia	obyvatelia obce, návštevníci, podnikatelia
Indikátory monitoringu	Počet zapojených obyvateľov: min. 20
Riziká	nezáujem obyvateľov
Postup realizácie	–
Náklady	
Financovanie	obec, sponzori
Zmluvné podmienky	–
Poznámky	–

Názov	C.4.1 Rekonštrukcia kultúrno-historických pamiatok
Opis - stav pred realizáciou	V obci je viacero skulpturálnych pamiatok a tradičných zrubových domov
Opis - výstupy	Uskutoční sa postupná rekonštrukcia prístenných krížov a kaplniek
Garant	obec
Kontaktná osoba garanta	starosta
Spolupráca	–
Obdobie realizácie	2016 – 2018
Väzba na cieľ	Obec so zachovanými pamiatkami, hrdá na tradície a históriu
Užívatelia	obyvatelia obce
Indikátory monitoringu	–
Riziká	nedostatok finančných zdrojov
Postup realizácie	–
Náklady	2000 Eur
Financovanie	obec, dotácie
Zmluvné podmienky	–
Poznámky	–

Názov	C.4.2 Vydanie publikácie o obci
Opis - stav pred realizáciou	
Opis - výstupy	Obec vydá prezentačnú publikáciu o histórii obce a tradíciách.
Garant	obec
Kontaktná osoba garanta	starosta
Spolupráca	–
Obdobie realizácie	2016 – 2017
Väzba na cieľ	Obec so zachovanými pamiatkami, hrdá na tradície a históriu
Užívatelia	obyvatelia obce
Indikátory monitoringu	–
Riziká	nízky záujem o publikáciu
Postup realizácie	–
Náklady	12 000 Eur
Financovanie	dotácia
Zmluvné podmienky	–
Poznámky	–

Názov	C.4.3 Zriadenie expozície tradícií a remesiel
Opis - stav pred realizáciou	
Opis - výstupy	Expozícia tradícií a tradičných remesiel bude zriadená v tradičnom zrubovom dome v podobe vlastivednej expozície, prístupnej návštevníkom, žiakom ZŠ
Garant	obec
Kontaktná osoba garanta	starosta
Spolupráca	–
Obdobie realizácie	2018 – 2020
Väzba na cieľ	Obec so zachovanými pamiatkami, hrdá na tradície a históriu
Užívatelia	obyvatelia obce, návštevníci
Indikátory monitoringu	–
Riziká	nedostatok finančných zdrojov
Postup realizácie	1. odkúpenie vhodného objektu / 2. rekonštrukcia objektu / 3. zriadenie expozície
Náklady	10 000 Eur
Financovanie	obec, dotácie
Zmluvné podmienky	–
Poznámky	–

Názov	C.4.4 Obnovenie folklórnych tradícií
Opis - stav pred realizáciou	
Opis - výstupy	Obec sa bude usilovať o oživenie folklórnych tradícií – obnovenie fungovania folklórneho súboru ...
Garant	obec
Kontaktná osoba garanta	starosta
Spolupráca	obyvatelia
Obdobie realizácie	2016 – 2020
Väzba na cieľ	Obec so zachovanými pamiatkami, hrdá na tradície a históriu
Užívatelia	obyvatelia obce
Indikátory monitoringu	–
Riziká	nízky záujem
Postup realizácie	–
Náklady	
Financovanie	obec
Zmluvné podmienky	–
Poznámky	–

Názov	C.4.5 Bývanie pre správcu farnosti
Opis - stav pred realizáciou	
Opis - výstupy	Obec v spolupráci s r.k. cirkvou zabezpečí ubytovanie pre správcu farnosti rekonštrukciou domčeka pri kostole
Garant	obec
Kontaktná osoba garanta	starosta
Spolupráca	cirkev
Obdobie realizácie	2018 – 2020
Väzba na cieľ	Obec so zachovanými pamiatkami, hrdá na tradície a históriu
Užívatelia	obyvatelia obce
Indikátory monitoringu	–
Riziká	–
Postup realizácie	–
Náklady	
Financovanie	cirkev, obec, obyvatelia
Zmluvné podmienky	–
Poznámky	–

5. Realizačná časť

Realizačná časť programu rozvoja nadväzuje na programovú časť a spolu s finančnou časťou predstavujú implementačnú časť programového dokumentu. Obsahuje opis organizačného a inštitucionálneho zabezpečenia realizácie, opis komunikačnej stratégie vo vzťahu k jednotlivým cieľovým skupinám, opis systému monitorovania a hodnotenia plnenia programového dokumentu vo väzbe na merateľné ukazovatele stanovené v programovej časti. Ďalej obsahuje návrh iniciačného akčného plánu na najbližšie obdobie – I. etapu realizácie.

5.1 Organizačné a inštitucionálne zabezpečenie realizácie

Organizačné zabezpečenie realizácie jednotlivých projektov a aktivít je určené v programovej časti. Osobitne pre každý projekt / aktivitu je určený zodpovedný subjekt – tzv. garant, prípadne aj spolupracujúce subjekty. Vo väčšine prípadov je ako zodpovedný subjekt určená obec.

Obec vykonáva svoje činnosti prostredníctvom svojich orgánov. Najvyšším orgánom je obecné zastupiteľstvo, ktoré môže zriaďovať ako svoje poradné orgány odborné komisie. Vo vzťahu k PHSR je obecné zastupiteľstvo kompetentným orgánom na jeho schvaľovanie. Najvyšším výkonným orgánom a predstaviteľom obce je starosta. Rozhoduje vo všetkých veciach správy obce, ktoré nie sú zákonom alebo štatútom vyhradené obecnému zastupiteľstvu. Obecný úrad a jeho organizačné zložky organizačne a administratívne zabezpečujú fungovanie obce.

Pri zabezpečení realizácie, ako aj monitorovania a hodnotenia programového dokumentu, bude mať rozhodujúce kompetencie pracovná skupina, pozostávajúca zo zástupcov obce, samosprávy, občanov a expertov. Predmetom jej činnosti bude podnikať kroky smerujúce k realizácii projektov, pripravovať projekty a koordinovať aktivity účastníkov rozvojového procesu. Jej úlohou nebude priamo realizovať jednotlivé projekty a opatrenia, ale koordinovať ich prípravu a súvisiace plánovacie procesy. Avšak vzhľadom k skutočnosti, že väčšinu projektov bude realizovať obec, možno predpokladať personálne prekrývanie činností administratívnych štruktúr miestnej samosprávy a pracovnej skupiny.

5.2 Časový harmonogram realizácie

Pre jednotlivé aktivity a projekty sú definované približné obdobia realizácie – tzv. etapy. Časový harmonogram realizácie rozlišuje 2 etapy a výhľadové obdobie:

- I. etapa (2015 – 2017)
- II. etapa (2018 – 2020)

- výhľad (po roku 2020)

Etapy, resp. obdobia realizácie, sú uvedené v opise jednotlivých aktivít / projektov v programovej časti. Pre I. etapu je vypracovaný podrobný akčný plán.

5.3 Monitorovanie a hodnotenie plnenia programového dokumentu

Systém monitorovania a hodnotenia

Systém monitorovania spočíva v sledovaní zmeny v smerovaní vývoja obce, zmeny vonkajších podmienok rozvoja, ako aj nové požiadavky obyvateľov a ďalších cieľových skupín (návštevníkov, podnikateľov). Súčasne je potrebné hodnotiť plnenie opatrení, aktivít a projektov stanovených v akčnom pláne. Tieto úlohy bude vykonávať pracovná skupina zodpovedná za implementáciu. Pre hodnotenie sú stanovené kritériá podľa nasledujúcej tabuľky.

Kritéria hodnotenia PHSR

P. č.	Skupina kritérií / kritérium	Váha kritéria	Rozsah bodového hodnotenia	Poznámka
1.	Obsah dokumentu	neurčené	0-4	–
2.	Väzby dokumentu na iné strategické dokumenty na miestnej, regionálnej a národnej úrovni	neurčené	0-4	–
3.	Súlad navrhovanej stratégie s potenciálom územia/zdrojmi	neurčené	0-4	–
4.	Postupy hodnotenia a monitorovania	neurčené	0-4	–
5.	Zrozumiteľnosť dokumentu	neurčené	0-4	–
6.	Iné		0-4	–
Spolu				

Pracovná skupina by sa mala schádzať na spoločných stretnutiach aspoň raz za rok. Na stretnutí by sa zhodnotilo plnenie plánu, doterajší postup realizácie a prediskutovali a odsúhlasili prípadné zmeny.

Výstupom hodnotenia je hodnotiacia správa za príslušný kalendárny rok, ktorá zhodnotí pokrok k dosiahnutiu stanovených cieľov. Plán priebežných hodnotení je uvedený v nasledujúcej tabuľke.

Pre každý kalendárny rok, vo väzbe na prípravu rozpočtu a zasadnutie pracovnej skupiny, odporúčame aktualizovať, resp. pripraviť akčný plán, ktorý pre jednotlivé aktivity a projekty podrobne definuje úlohy a postupové kroky potrebné pre ich realizáciu v danom roku.

Podkladom pre monitorovanie a hodnotenie plnenia programového dokumentu sú merateľné ukazovatele, ktoré sú priradené každej aktivite / projektu v programovej časti.

Plán priebežných hodnotení PHSR na programové obdobie 2014 - 2020

Typ hodnotenia	Vykonať prvýkrát	Dôvod vykonania / periodicita
Strategické hodnotenie	2017 (po ukonč. I. etapy)	<ul style="list-style-type: none">podľa rozhodnutia obce / vzniknutej spoločenskej potreby
Operatívne hodnotenie	–	<ul style="list-style-type: none">v prípade zmenených skutočností
Tematické hodnotenie časti PHSR	2016	<ul style="list-style-type: none">téma hodnotenia identifikovaná ako riziková časť vo výročnej monitorovacej správe za predchádzajúci rokkalendárny rok
Ad hoc mimoriadne hodnotenie		<ul style="list-style-type: none">pri značnom odklone od stanovených cieľov a dohnutých hodnôt ukazovateľovpri návrhu na revíziu PHSR
Ad hoc hodnotenie celého PHSR alebo jeho časti		<ul style="list-style-type: none">na základe rozhodnutia starostu, podnetu poslancov; na základe protokolu NKÚ SR, správy auditu ...

Z procesu monitorovania a hodnotenia je potrebné vyhotoviť záznam a monitorovaciu správu. Rovnako sa vyhotovuje správa aj z verejného prerokovania PHSR a z prerokovania jeho aktualizácie – podľa vzoru v tabuľke.

Vzor záznamu z verejného prerokovania PHSR

Zápis o prerokovaní PHSR

Termín pripomienkovania:

Pripomienka č. 1

Text pripomienky:

Pripomienka sa týka časti dokumentu:

Zaslal: *(názov komisie a dátum zasadnutia)*

Zdôvodnenie:

Vyjadrenie samosprávneho orgánu: *pripomienku akceptujeme/neakceptujeme*

Zdôvodnenie samosprávneho orgánu:

.....

Počet pripomienok: celkový počet: akceptované:

Zápis spracoval: dňa:

Aktualizácia programového dokumentu

Program hospodárskeho a sociálneho rozvoja obce má charakter otvoreného dokumentu, ktorý sa mení a dopĺňa podľa potreby. Skutočnosti zistené pri monitorovaní budú slúžiť pre uskutočnenie revízie aktuálnosti stratégie, čo môže viesť k jej prípadnému

prehodnoteniu. Obdobne by sa mal aktualizovať aj katalóg projektov – úspešne zavŕšené projekty by mali byť priebežne nahradzované novými projektmi, podporujúcimi kontinuitu v dosahovaní stanovených cieľov. Plánované projekty a aktivity možno považovať za splnené, ak boli realizované v opísanom rozsahu a v stanovenom čase, ktoré sú ekvivalentom ukazovateľov úspešnosti projektu.

Po uplynutí plánovacieho horizontu, programového obdobia alebo v prípade zmien príslušnej legislatívy sa odporúča vypracovanie nového strategického programového dokumentu. Potrebu rozsiahlejšej aktualizácie môže vyvolať i závažnejšia zmena vonkajších podmienok. Podľa aktuálnych výziev by sa mala preveriť kompatibilita navrhovaných opatrení, aktivít a projektov s možnosťami ich financovania a tomu prispôbiť výber nových projektov.

5.4 Komunikačná stratégia k cieľovým skupinám

Komunikácia a prezentácia programu rozvoja

Program rozvoja je dôležitým komunikačným nástrojom i nástrojom marketingovej komunikácie. Obec, ktorá má vypracovaný program rozvoja a verejne ho aj prezentuje, môže takto získať väčšiu dôveryhodnosť aj u potenciálnych investorov, ktorí sa pri svojich lokalizačných rozhodnutiach orientujú podľa stability rozvojovej politiky a tiež podľa ponuky konkrétnych investičných príležitostí obsiahnutých v rozvojových dokumentoch obcí.

Ďalšou cieľovou skupinou sú miestni obyvatelia. Na túto cieľovú skupinu sa komunikačné aktivity orientovali počas spracovania dokumentu. Komunikácia s verejnosťou by mala pokračovať aj naďalej – jednak priamym zapojením a tiež zverejňovaním každoročných hodnotiacich správ o plnení programu a aktuálnych akčných plánov na najbližšie obdobie.

Hlavným komunikačným kanálom je internetová stránka obce (www.rudinska.sk). Doplnkovo sa na tento účel využíva aj informačná tabuľa a miestny rozhlas. V menších obciach je významná aj úloha neformálnej komunikácie poslancov miestnej samosprávy a vedenia obce smerom k občanom pri informovaní o aktuálnych otázkach rozvoja obce.

Komunikácia so samosprávnym krajom

Pre úspešnú realizáciu viacerých navrhnutých projektov je dôležité získanie podpory kompetentných inštitúcií regionálnej úrovne – samosprávneho kraja a/alebo regionálnej rozvojovej agentúry. Vo fáze realizácie a aktualizácie programu rozvoja je žiaduce oboznamovať samosprávny kraj so základnými informáciami o vybraných kľúčových projektoch a aktivitách, pri ktorých sa počíta so získaním finančného príspevku z fondov EÚ, aby tieto projekty mohli byť zaradené do zásobníka projektov.

5.5 Akčný plán iniciačný

Súčasťou realizačnej časti PHSR je akčný plán. Je spracovaný pre jednotlivé prioritné oblasti a obsahuje aktivity na obdobie aktuálneho rozpočtového roku a ďalších 2 rokov (n+2). Akčný plán má iniciačný charakter – na krátke obdobie, preto ho bude potrebné priebežne v nasledujúcich rokoch dopĺňať o nové aktivity.

Akčný plán pre Prioritnú oblasť A – Investície do základnej infraštruktúry

Opatrenie, aktivita	Termín (rok)	Zodpovedný	Financovanie
Opatrenie A.1			
A.1.1 Rekonštrukcia kultúrneho domu	2016 – 2020	obec	Envirofond
A.1.2 Rekonštrukcia strechy domu smútku	2016 – 2020	obec	obec
A.1.3 Dokončenie rekonštrukcie materskej školy	2016 – 2017	obec	fondy EÚ
A.1.4 Dokončenie rekonštrukcie základnej školy	2016 – 2017	obec	dotácia zo ŠR (fondy EÚ)
Opatrenie A.2			
A.2.1 Rozšírenie kamerového systému	2016 – 2017	obec	dotácie zo ŠR (fondy EÚ)
A.2.2 Zavádzanie systému elektronickej komunikácie s občanmi	2015 – 2016	obec	obec
Opatrenie A.3			
A.3.1 Rozšírenie verejného vodovodu	2016 – 2017	obec	Envirofond
Opatrenie A.4			
A.4.1 Rekonštrukcia miestnych komunikácií v obci	2016 – 2017	obec	fondy EÚ
A.4.3 Dobudovanie parkovísk	2016 – 2017	obec	fondy EÚ

Akčný plán pre Prioritnú oblasť B – Rozvoj bývania, služieb, podnikania a životné prostredie

Opatrenie, aktivita	Termín (rok)	Zodpovedný	Financovanie
Opatrenie B.1			
B.1.1 Obstaranie územného plánu obce	2015 – 2016	obec	dotácia zo ŠR
B.1.2 Výstavba nájomných bytov	2016 – 2020	obec	úver ŠFRB
B.1.3 Vybudovanie obslužných komunikácií v nových stavebných lokalitách	2016 – 2020	obec	obec, súkromné zdroje, fondy EÚ
B.1.4 Vybudovanie inžinierskych sietí v nových stavebných lokalitách	2016 – 2020	obec	obec, súkromné zdroje, fondy EÚ
Opatrenie B.2			
B.2.2 Podpora vzniku reštauračných a ubytovacích služieb a služieb pre obyvateľstvo	2016 – 2020	obec	
Opatrenie B.3			
B.3.2 Protipovodňové opatrenia a úpravy tokov	2016 – 2018	obec	Envirofond
Opatrenie B.4			
B.4.2 Akcie zamerané na zvyšovanie environmentálneho povedomia	2015 – 2020	obec	obec, dotácie

Akčný plán pre Prioritnú oblasť C – Podpora cestovného ruchu, kultúry a identity obce

Opatrenie, aktivita	Termín (rok)	Zodpovedný	Financovanie
Opatrenie C.2			
C.2.1 Vytvorenie oddychových zón v obci	2016 – 2017	obec	fondy EÚ
Opatrenie C.3			
C.3.1 Organizovanie podujatí a aktivít kultúrneho a spoločenského života	2015 –	obec	obec, granty, sponzori
C.3.2 Nadviazanie družobnej / cezhraničnej spolupráce	2016 – 2017	obec	obec, fondy EÚ
C.3.3 Podpora vzniku spoločenských organizácií	2015 –	obec	obec
C.3.4 Súťažné akcie pre deti, mládež i dospelých	2015 –	obec	obec, sponzori
Opatrenie C.4			
C.4.1 Rekonštrukcia kultúrno-historických pamiatok	2016 – 2018	obec	obec, dotácie
C.4.2 Vydanie publikácie o obci	2016 – 2017	obec	dotácia
C.4.4 Obnovenie folklórnych tradícií	2016 –	obec	obec

6. Finančná časť

6.1 Finančné zabezpečenie realizácie

Finančná časť obsahuje návrh finančného zabezpečenia jednotlivých opatrení a aktivít s preferovaným modelom viaczdrojového financovania, s prepojením na programový rozpočet obce.

Mnohé aktivity a opatrenia predstavujú finančne náročné projekty. Je preto nevyhnutné identifikovať zdroje, ktoré umožnia ich realizáciu. Pre jednotlivé aktivity a projekty sú predbežne určené nielen náklady, ale aj zdroje financovania.

Finančné prostriedky potrebné na realizáciu projektov, tak ako boli definované v Programe hospodárskeho a sociálneho rozvoja obce Rudinská, budú v zásade pochádzať z troch hlavných zdrojov:

- verejné zdroje (rozpočet obce, štátny rozpočet)
- súkromné zdroje
- fondy Európskej únie

Verejné zdroje

Ako ukázala analýza rozpočtovej situácie, zdroje obce aj v prípade optimálneho vývoja umožňujú realizovať len menšie investičné akcie. Pre väčšie projekty bude preto nutné získanie finančných prostriedkov z externých zdrojov, predovšetkým fondov EÚ.

Je samozrejme nutné počítať aj s variantom zamietnutia žiadosti o finančný príspevok. V takom prípade bude potrebné určiť náhradné zdroje financovania. Niektoré projekty je možné realizovať v redukovanom rozsahu alebo na etapy rozložené na dlhšie časové úseky z obecného rozpočtu. V prípade iných projektov, najmä takých, ktoré sú schopné generovať zisky, prichádza do úvahy spoluúčasť súkromného sektora alebo využitie bankových úverových produktov.

V súčasnosti majú obce len minimálne možnosti získania grantov zo štátneho rozpočtu na rozvojové aktivity. Z hľadiska investičných projektov obcí prichádzajú do úvahy:

- Štátny fond rozvoja bývania - príspevky na výstavbu nájomných bytových domov podľa stanovených kritérií
- Environmentálny fond – príspevky na projekty v oblasti životného prostredia

Isté možnosti pre financovanie menších projektov v oblasti kultúry a športu vyplývajú z výziev vypisovaných Žilinským samosprávnym krajom.

Súkromné zdroje

Súkromné prostriedky predstavujú najjednoduchšiu formou investovania, nakoľko ich použitie závisí výlučne od rozhodnutia ich vlastníka. Pri investovaní súkromných zdrojov investor hľadá primárne ziskovú návratnosť, ich význam pre regionálny rozvoj spočíva v tom, že obvykle prinášajú nové pracovné miesta, skvalitňujú služby pre návštevníkov obce i pre miestnych obyvateľov.

Vzhľadom k obmedzenej investičnej sile ekonomických subjektov pôsobiacich v obci bude potrebné zamerať pozornosť aj na externé subjekty a aktívne vyhľadávať potenciálnych investorov.

Pokiaľ ide o projekty a aktivity obsiahnuté v tomto dokumente, časť z nich počíta s príspevkami zo súkromných zdrojov, prípadne sa budú realizovať v spolupráci s verejným sektorom.

Fondy Európskej únie

Po vstupe SR do Európskej Únie sa obciam a ďalším subjektom otvorili možnosti získania dodatočných finančných prostriedkov z fondov EÚ. Európska regionálna politika si kladie za cieľ vyrovnávanie rozdielov medzi regiónmi v zmysle finančnej solidarity. Je založená na štyroch štrukturálnych fondoch:

- Európsky fond regionálneho rozvoja (ERDF) – financuje infraštruktúru, investície do tvorby pracovných príležitostí, miestne rozvojové projekty a pomoc malým firmám
- Európsky sociálny fond (ESF) – podporuje návrat nezamestnaných a znevýhodnených skupín do pracovného života, financovaním odbornej prípravy a systému podpory ich zamestnávania
- Európsky poľnohospodársky a garančný fond (EAGGF) – finančne podporuje rozvoj vidieka a pomoc farmárom najmä v zaostávajúcich regiónoch
- Finančný nástroj na riadenie rybolovu (FIFG) – pre naše územie nie je relevantný

V programovom období 2014 – 2020 bude pomoc z fondov EÚ čerpaná prostredníctvom operačných programov:

- OP Efektívna verejná správa
- OP Integrovaná infraštruktúra
- Integrovaný regionálny operačný program
- OP Kvalita životného prostredia
- OP Ľudské zdroje
- Program rozvoja vidieka
- OP Výskum a inovácie
- OP Rybné hospodárstvo
- OP Technická pomoc

Obce sa budú môcť uchádzať o finančné prostriedky predovšetkým z Integrovaného regionálneho operačného programu, prostredníctvom Programu rozvoja vidieka.

Na podporu projektov cezhraničnej spolupráce obcí a ďalších subjektov je možné využiť programy cezhraničnej spolupráce a programy medziregionálnej spolupráce EÚ (Interreg a i.).

Pri definovaní opatrení, aktivít a projektov v tomto programovom dokumente boli zvažované aj možnosti získania finančných prostriedkov z fondov EÚ.

6.2 Finančný plán

Súčasťou indikatívneho finančného plánu je:

- indikatívny rozpočet na roky 2015 – 2020 – pre jednotlivé priority
- finančný rámec plánovaných projektov a aktivít – pre jednotlivé priority

Schválený indikatívny rozpočet sa zapracuje do programového rozpočtu obce a ďalších záväzných dokumentov, vrátane akčných plánov.

Indikatívny rozpočet - sumarizácia v tis. Eur

	2015	2016	2017	2018	2019	2020	Spolu
Prioritná oblasť A - Investície do základnej infraštruktúry							1280
Prioritná oblasť B - Rozvoj bývania, podnikania a životné prostredie							735
Prioritná oblasť C - Podpora identity obce, kultúry a cestovného ruchu							146

Finančný rámec pre realizáciu PHSR pre potreby súhrnného prehľadu plánovaných projektov a aktivít – Prioritná oblasť A – Investície do základnej infraštruktúry (v tis. Eur)

Označ. opatr.	Označ. projektu, aktivity	Náklady spolu	Verejné zdroje celkom	Národné zdroje celkom	Zdroje EÚ celkom	Súkrom. zdroje	Úver. zdroje	EIB	Iné zdroje
		a=b+e+f+g+h	b=c+d	c	d	e	f	g	h
A.1	A.1.1	70	70	70					
A.1	A.1.2	3	3	3					
A.1	A.1.3	240	240	72	168				
A.1	A.1.4	80	80	80					
A.1	A.1.5	120	120	120					
A.1	A.1.6	40	40	40					
A.2	A.2.1	7	7	7					
A.2	A.2.2								
A.3	A.3.1	50	50	50					
A.3	A.3.2	500	500	150	350				
A.4	A.4.1	100	100	30	70				

A.4	A.4.2	50	50	50					
A.4	A.4.3	20	20	6	14				
A.4	A.4.4								

Finančný rámec pre realizáciu PHSR pre potreby súhrnného prehľadu plánovaných projektov a aktivít – Prioritná oblasť B – Rozvoj bývania, podnikania a životné prostredie (v tis. Eur)

Označ. opatrenia	Označ. projektu, aktivity	Náklady spolu	Verejné zdroje celkom	Národné zdroje celkom	Zdroje EÚ celkom	Súkrom. zdroje	Úver. zdroje	EIB	Iné zdroje
		a=b+e+f+g+h	b=c+d	c	d	e	f	g	h
B.1	B.1.1	15	15	15					
B.1	B.1.2								
B.1	B.1.3	50	50	50					
B.1	B.1.4	70	70	20	50				
B.2	B.2.1								
B.2	B.2.2								
B.3	B.3.1	20	20	6	14				
B.3	B.3.2	500	50	50					
B.4	B.4.1	50	50	15	35				
B.4	B.4.2								
B.4	B.4.3	30	30	9	21				

Finančný rámec pre realizáciu PHSR pre potreby súhrnného prehľadu plánovaných projektov a aktivít – Prioritná oblasť C – Podpora identity obce, kultúry a cestovného ruchu (v tis. Eur)

Označ. opatrenia	Označ. projektu, aktivity	Náklady spolu	Verejné zdroje celkom	Národné zdroje celkom	Zdroje EÚ celkom	Súkrom. zdroje	Úver. zdroje	EIB	Iné zdroje
		a=b+e+f+g+h	b=c+d	c	d	e	f	g	h
C.1	C.1.1	50	50	15	35				
C.2	C.2.1	50	50	15	35				
C.2	C.2.2	3	3	3					
C.3	C.3.1	18	18	18					
C.3	C.3.2								
C.3	C.3.3	1	1	1					

C.3	C.3.4			
C.4	C.4.1	2	2	2
C.4	C.4.2	12	12	12
C.4	C.4.3	10	10	10
C.4	C.4.4			
C.4	C.4.5			

Z hľadiska finančného zabezpečenia existuje riziko, že obmedzené finančné zdroje nebudú postačovať na realizáciu všetkých navrhovaných projektov a aktivít. Je preto potrebné definovať priority. Na základe hodnotenia bola jednotlivým projektom / aktivitám priradená vysoká / stredná / nízka priorita.

Hodnotiaca tabuľka pre výber projektov

Projekt / aktivita	Hodnotiace kritérium / hodnotenie (S = splňa / N = nespĺňa)	Body	Priorita
A.1.1 Rekonštrukcia kultúrneho domu	Nevyhnutné (S)	5	vysoká
A.1.2 Rekonštrukcia strechy domu smútku	Dôležité (S)	3	stredná
A.1.3 Dokončenie rekonštrukcie materskej školy	Nevyhnutné (S)	4	vysoká
A.1.4 Dokončenie rekonštrukcie základnej školy	Nevyhnutné (S)	4	vysoká
A.1.5 Rekonštrukcia areálu TJ a ubytovne	Nevyhnutné (S)	4	vysoká
A.1.6 Rekonštrukcia požiarnej zbrojnice	Dôležité (S)	3	stredná
A.2.1 Rozšírenie kamerového systému	Dôležité (S)	3	stredná
A.2.2 Zavádzanie systému elektronickej komunikácie s občanmi	Dôležité (S)	3	stredná
A.3.1 Rozšírenie verejného vodovodu	Nevyhnutné (S)	5	vysoká
A.3.2 Výstavba splaškovej kanalizácie	Dôležité (S)	3	stredná
A.4.1 Rekonštrukcia miestnych komunikácií v obci	Nevyhnutné (S)	5	vysoká
A.4.2 Rekonštrukcia prístupových komunikácií do osád	Dôležité (S)	3	stredná
A.4.3 Dobudovanie parkovísk	Nevyhnutné (S)	4	vysoká
A.4.4 Rekonštrukcia mosta k ihrisku	Nevyhnutné (S)	5	vysoká
A.4.5 Rekonštrukcia lávok	Dôležité (S)	3	stredná
B.1.1 Obstaranie územného plánu obce	Nevyhnutné (S)	4	vysoká
B.1.2 Výstavba nájomných bytov	Dôležité (S)	3	stredná
B.1.3 Vybudovanie obslužných komunikácií v nových stavebných	Dôležité (S)	3	stredná

Projekt / aktivita	Hodnotiace kritérium / hodnotenie (S = spĺňa / N = nesplňa)	Body	Priorita
lokality			
B.1.4 Vybudovanie inžinierskych sietí v nových stavebných lokalitách	Dôležité (S)	3	stredná
B.2.1 Podpora podnikania a samozamestnanosti obyvateľov	Dôležité (S)	2	stredná
B.2.2 Podpora vzniku reštauračných a ubytovacích služieb a služieb pre obyvateľstvo	Nevyhnutné (S)	4	vysoká
B.3.1 Údržba a výsadba verejnej zelene v uliciach obce	Dôležité (S)	3	stredná
B.3.2 Protipovodňové opatrenia a úpravy tokov	Nevyhnutné (S)	5	vysoká
B.4.1 Zariadenie na zhodnocovanie odpadu a kompostovanie	Nevyhnutné (S)	4	vysoká
B.4.2 Akcie zamerané na zvyšovanie environmentálneho povedomia	Nevyhnutné (S)	4	vysoká
B.4.3 Inštalovanie fotovoltických zariadení na obecné budovy	Dôležité (S)	3	stredná
C.1.1 Vybudovanie / vyznačenie miestnych cyklotrás	Dôležité (S)	2	stredná
C.2.1 Vytvorenie oddychových zón v obci	Nevyhnutné (S)	4	vysoká
C.2.2 Osadenie informačných a navigačných tabúľ	Významné (S)	1	nízka
C.3.1 Organizovanie podujatí a aktivít kultúrneho a spoločenského života	Dôležité (S)	3	stredná
C.3.2 Nadviazanie družobnej / cezhraničnej spolupráce	Významné (S)	1	nízka
C.3.3 Podpora vzniku spoločenských organizácií	Dôležité (S)	2	stredná
C.3.4 Súťažné akcie pre deti, mládež i dospelých	Významné (S)	1	nízka
C.4.1 Rekonštrukcia kultúrno-historických pamiatok	Dôležité (S)	3	stredná
C.4.2 Vydanie publikácie o obci	Nevyhnutné (S)	4	vysoká
C.4.3 Zriadenie expozície tradícií a remesiel	Nevyhnutné (S)	4	vysoká
C.4.4 Obnovenie folklórnych tradícií	Dôležité (S)	2	stredná
C.4.5 Bývanie pre správcu farnosti	Dôležité (S)	2	stredná

7. Záver

Program hospodárskeho a sociálneho rozvoja obce Rudinská je strednodobý rozvojový dokument, s plánovacím horizontom do roku 2020, pričom stratégia rozvoja sa viaže k roku 2025. Dokument vyjadruje víziu a stratégiu rozvoja obce, ďalej podrobnejšie stanovuje priority, opatrenia a aktivity rozvoja obce. Je výsledkom spolupráce najvýznamnejších aktérov obce s externými expertmi.

Dokument tvorí 5 hlavných častí – analytická časť, strategická časť, programová časť, realizačná časť a finančná časť.

Dokument nepodlieha posudzovaniu vplyvov na životné prostredie podľa zákona č. 24/2006 Z.z. v znení neskorších predpisov (posudzovaniu podliehajú len PHSR VÚC a krajských miest).

Program hospodárskeho a sociálneho rozvoja obce Rudinská po jeho prerokovaní schvaľuje obecné zastupiteľstvo, rovnako ako jeho aktualizácie.

Vypracovaním a schválením výsledného dokumentu proces strategického plánovania nekončí. Definovanie konkrétnych aktivít a projektov v podobe iniciačného akčného plánu je len prvým krokom, prostredníctvom ktorého možno posunúť stratégiu bližšie k realizácii.

Údaje o schválení PHSR

Dokument	Názov: Program hospodárskeho a sociálneho rozvoja obce Rudinská Štruktúra: v súlade s príslušnou legislatívou a Metodikou na vypracovanie PHSR
Spracovanie	Forma spracovania: s pomocou externých expertov Obdobie spracovania: 07/2015 – 09/2015 Riadiaci tím, pracovné skupiny – p. príloha Externá odborná spolupráca: Ecocities, s.r.o. Náklady na spracovanie – vlastné zdroje
Prerokovanie	Prerokovanie v orgánoch samosprávy (OZ)
Schválenie	dňa 10.09.2015 uznesením OZ č. 70

8. Prílohy

8.1 Zoznam členov pracovnej skupiny

Jaroslav Coplák – garant

Jozef Švirík – koordinátor

8.2 Zoznam informačných zdrojov a východiskových dokumentov

Vstupné informácie pre spracovanie analýz

Prognostické údaje podporujúce vypracovanie Programu hospodárskeho a sociálneho rozvoja samosprávneho kraja a obce. MVRR, 2003.

Program hospodárskeho a sociálneho rozvoja obce Rudinská, 2005

Sčítanie obyvateľov, domov a bytov 2001. Štatistický úrad SR, 2002.

Sčítanie obyvateľov, domov a bytov 2011. Štatistický úrad SR, 2013.

Vlastivedný Slovník obcí na Slovensku - II. diel. Bratislava : Veda, 1977.

Metodické podklady

Coplák, J. Miestne strategické plánovanie a jeho väzby s územným plánovaním. Habilitačná práca. - Bratislava : FA STU, 2013.

Metodika na vypracovanie programu hospodárskeho a sociálneho rozvoja obce/obcí/VÚC. Verzia 2.0. Bratislava : MDVRR, 2015.

McSweeney, E. Obecné strategické plánovanie, miestny ekonomický rozvoj a facilitovanie procesu. Kanadský urbanistický inštitút, 2001.

Miestna Agenda 21 na Slovensku. Metodická príručka. Bratislava : REC, 2003.

Príručka pre mikroregióny a obce na prípravu Programu hospodárskeho a sociálneho rozvoja. Enterplan, 2002.

Smetanka, M. – Pašmik, I. Príručka pre miestne samosprávy. Program hospodárskeho a sociálneho rozvoja obcí.

Zamkovský, J. Program hospodárskeho a sociálneho rozvoja – význam, štruktúra a základné metodické tézy. Banská Bystrica : CEPA, 2004.

Zoznam analyzovaných koncepčných dokumentov

Názov dokumentu	Platnosť dokumentu	Úroveň dokumentu	Zdroj
Národná stratégia regionálneho rozvoja SR (NSRR)	2030	národná	www.mindop.sk
PHSR Žilinského samosprávneho kraja	2014	regionálna	www.regionzilina.sk
Regionálna výskumná a inovačná stratégia Žilinského kraja 2014+		regionálna	www.regionzilina.sk
Územný plán VÚC Žilinského kraja		regionálna	www.regionzilina.sk
Koncepcia územného rozvoja Slovenska		národná	www.telecom.gov.sk

8.3 Zoznam použitých skratiek

EAGGF – Európsky poľnohospodársky a garančný fond

ERDF – Európsky fond regionálneho rozvoja

ESF – Európsky sociálny fond

MDVRR – Ministerstvo dopravy, výstavby a regionálneho rozvoja

OP – operačný program

PHSR – program hospodárskeho a sociálneho rozvoja obce

RRA – regionálna rozvojová agentúra

ŠFRB – Štátny fond rozvoja bývania

ÚPN – Územný plán

ÚPSVaR – Úrad práce, sociálnych vecí a rodiny

ŽSK – Žilinský samosprávny kraj

Poznámka: Akčný plán na obdobie x+2 je v kapitole 5.5